

BOLETIM DE
DADOS TURÍSTICOS

ABRIL 2023

Visitantes dos Atrativos Turísticos

PARANÁ 2018 A 2022



PARANÁ



GOVERNO DO ESTADO
SECRETARIA DO TURISMO

GOVERNO DO ESTADO DO PARANÁ

Carlos Roberto Massa Ratinho Júnior
Governador

SECRETARIA DE ESTADO DO TURISMO

Márcio Fernando Nunes
Secretário Estadual

DIRETORIA DE GESTÃO, SUSTENTABILIDADE E INTELIGÊNCIA TURÍSTICA

Marcelo Antonio Martini
Diretor

COORDENADORIA DE INTELIGÊNCIA E ESTRATÉGIA TURÍSTICA

Yure Lobo
Coordenador

Gilce Zelinda Battistuz
Estatística


Gustavo Branco Medici
Residente Técnico

INTRODUÇÃO

Este documento apresenta o número de visitantes nos principais atrativos turísticos do estado do Paraná. Vale salientar que alguns atrativos não se encontram neste documento, devido ao fato de não possuírem um controle do número de visitantes.

Em suma, os dados aqui abordados fazem referência aos anos de 2018 a 2022, permitindo estabelecer comparativos, tendências e variações ao longo dos anos.

Em 2020, devido a pandemia global da Covid-19, o setor turístico sofre um significativo impacto negativo no número de visitantes nos atrativos aqui citados.

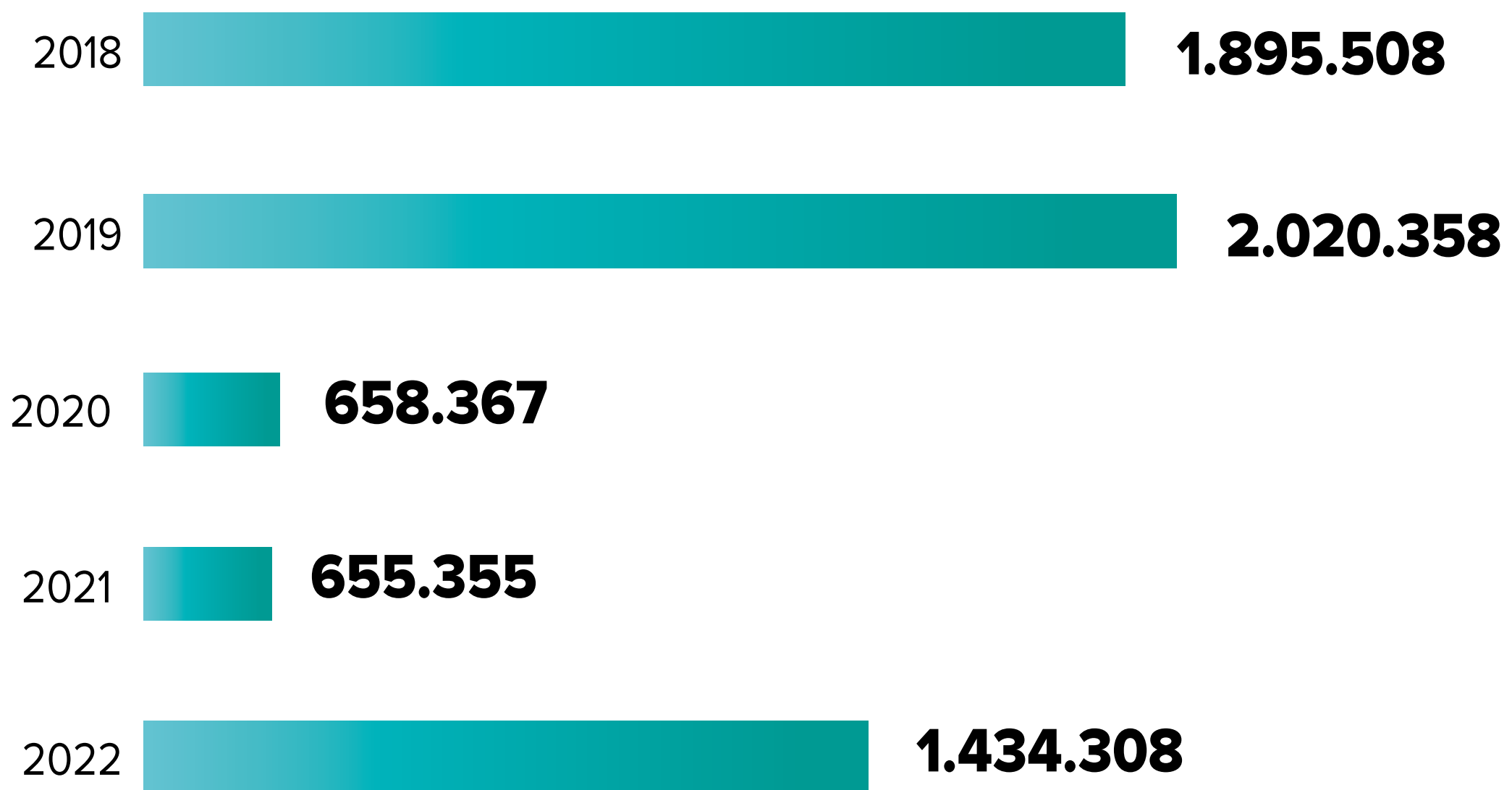


PARQUE NACIONAL DO IGUAÇU

FOZ DO IGUAÇU



Número de visitantes no atrativo, 2018-2022



Principal atrativo turístico do estado e Patrimônio Mundial Natural pela UNESCO. Oferece uma das mais belas paisagens naturais do mundo, com suas quedas d'água imponentes e fauna diversificada.

Variação (%) ao longo dos anos

2018 e 2019	6,6%
2019 e 2020	-67,4%
2020 e 2021	-0,5%
2021 e 2022	118,9%

Fonte: Parque Nacional do Iguaçu - ICMBio (Instituto Chico Mendes de Conservação da Biodiversidade).

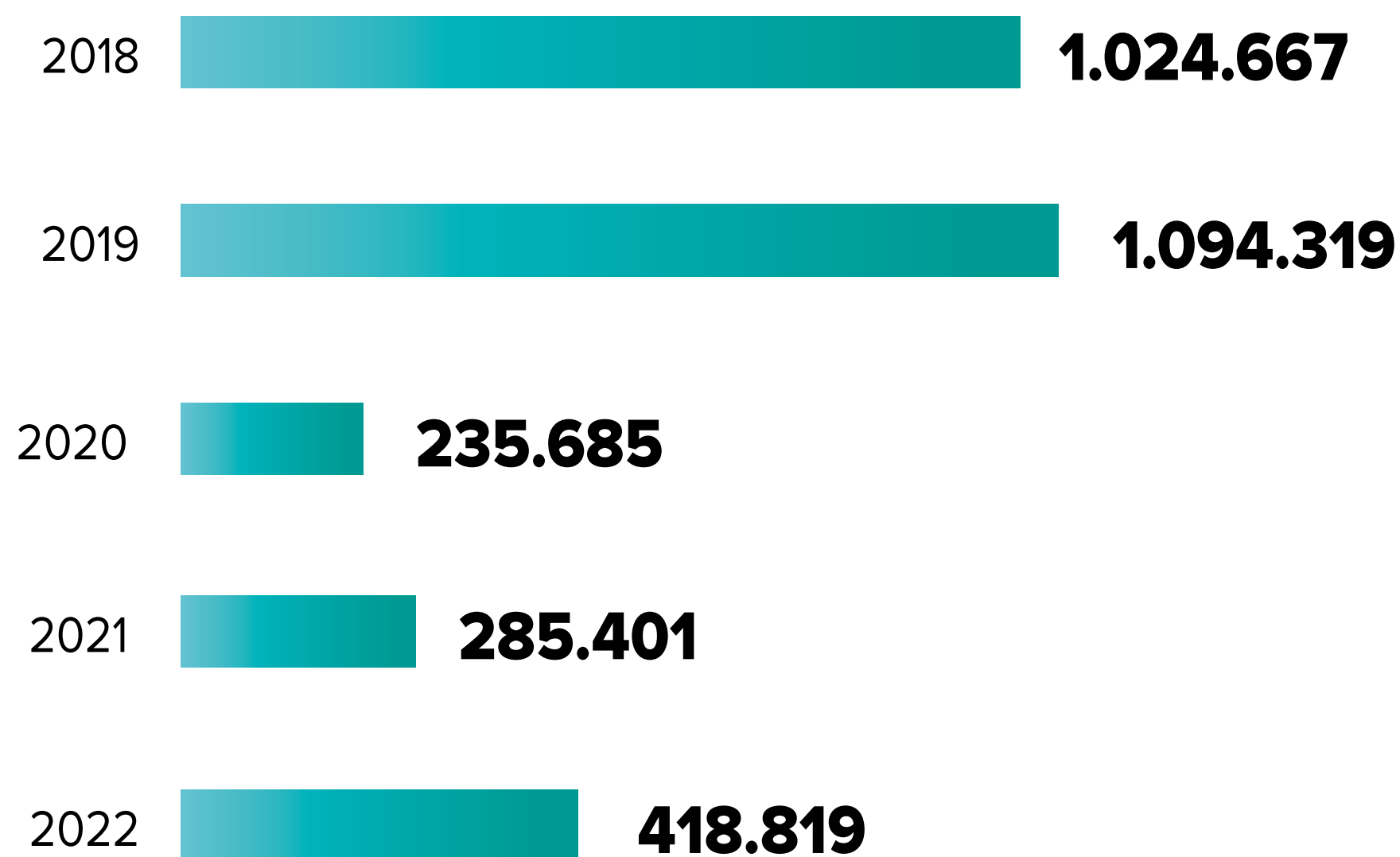


ITAIPU BINACIONAL

FOZ DO IGUAÇU



Número de visitantes no atrativo, 2018-2022



Uma das maiores usinas hidrelétricas do mundo, localizada na fronteira entre Brasil e Paraguai. Oferece visitas guiadas e atividades educativas, além de ser cenário de belas paisagens. É um destino imperdível para quem deseja conhecer mais sobre energia e tecnologia.

Variação (%) ao longo dos anos

2018 e 2019	6,8%
2019 e 2020	-78,5%
2020 e 2021	-21,1%
2021 e 2022	46,7%

Fonte: Itaipu Binacional - SIV (Sistema de Informação de Visitante).



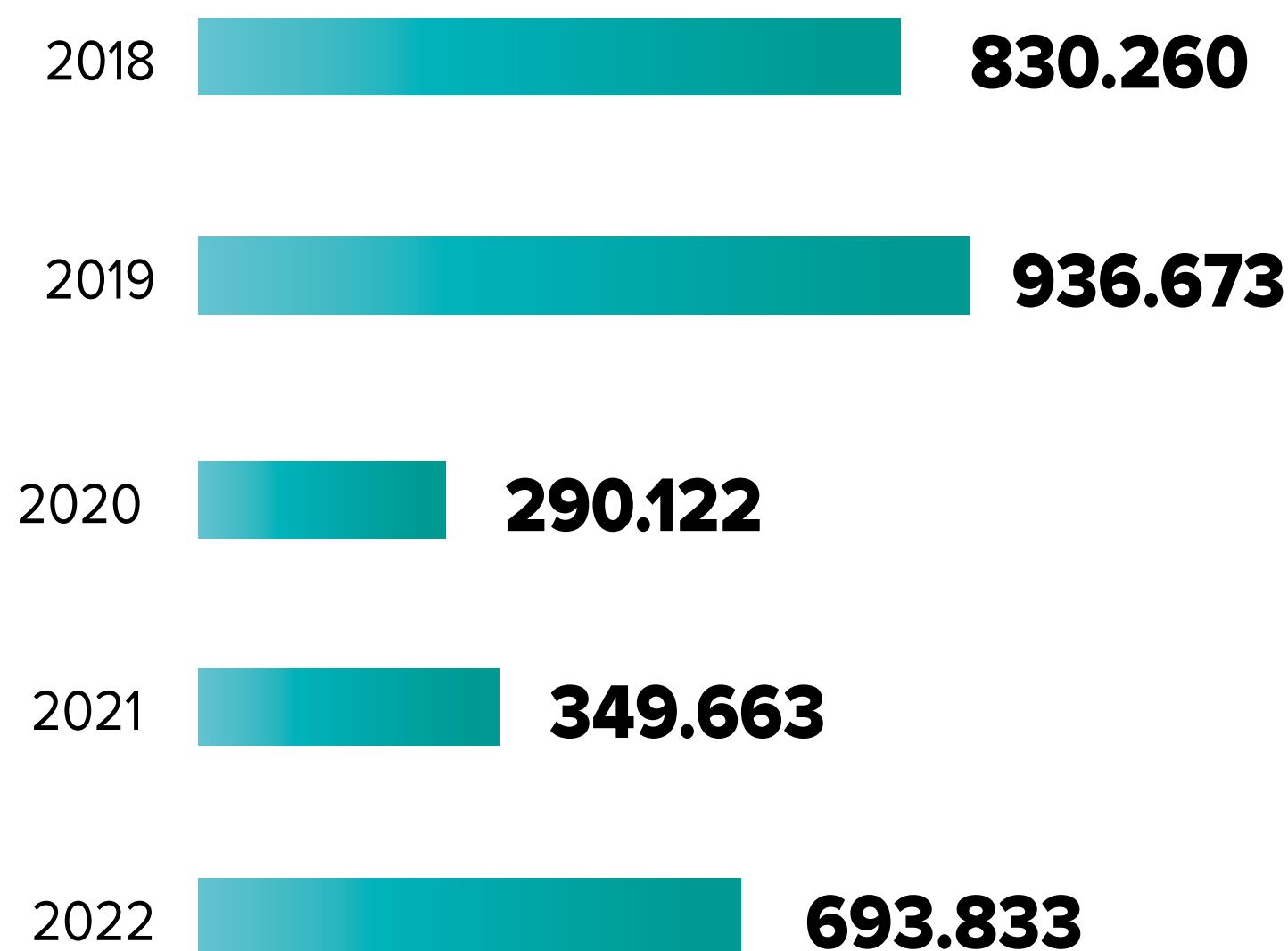
A group of blue and yellow macaws perched on a wooden branch in a lush green forest. The birds are the central focus, with their vibrant blue and yellow feathers contrasting against the green background. One macaw is in the foreground, looking towards the camera, while others are visible behind it. The scene is set in a natural, outdoor environment with dense foliage.

PARQUE DAS AVES

FOZ DO IGUAÇU



Número de visitantes no atrativo, 2018-2022



Popular destino turístico para amantes da natureza, oferecendo variedade de espécies de aves, trilhas ecológicas, exposições e atividades educativas.

Lugar incrível para aprender sobre aves da região e desfrutar da paisagem natural.

Variação (%) ao longo dos anos

2018 e 2019	12,8%
2019 e 2020	-69,0%
2020 e 2021	20,5%
2021 e 2022	98,4%

Fonte: Parque das Aves.

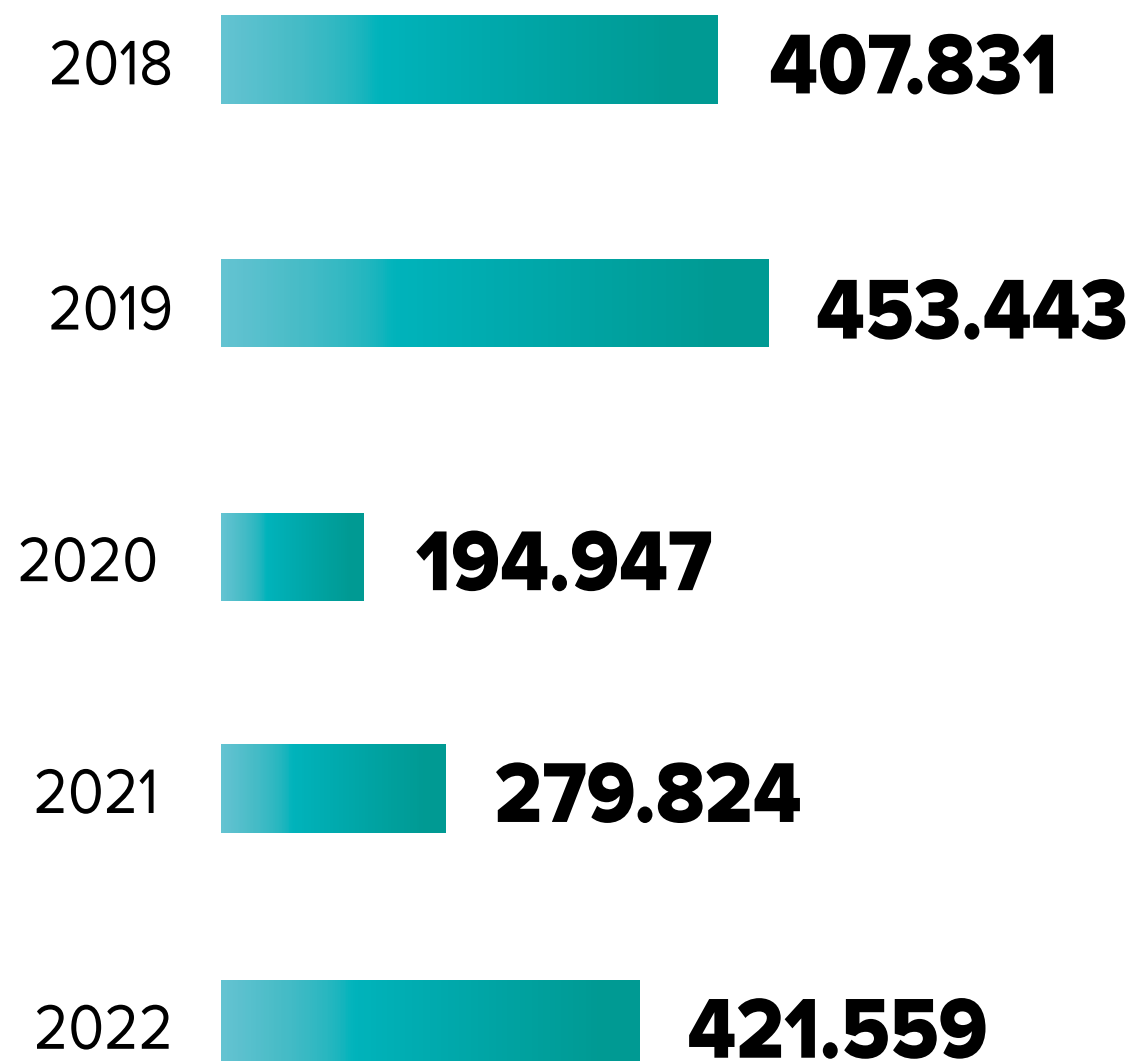


MARCO DAS TRÊS FRONTEIRAS

FOZ DO IGUAÇU



Número de visitantes no atrativo, 2018-2022



Localizado na fronteira entre Argentina, Brasil e Paraguai, onde se encontram os rios Paraná e Iguçu. Oferece uma vista panorâmica deslumbrante da região. O local faz alusão a importância histórica, geográfica, natural e cultural da região.

Variação (%) ao longo dos anos

2018 e 2019	11,2%
2019 e 2020	-57,0%
2020 e 2021	43,5%
2021 e 2022	50,7%

Fonte: Marco das Três Fronteiras.

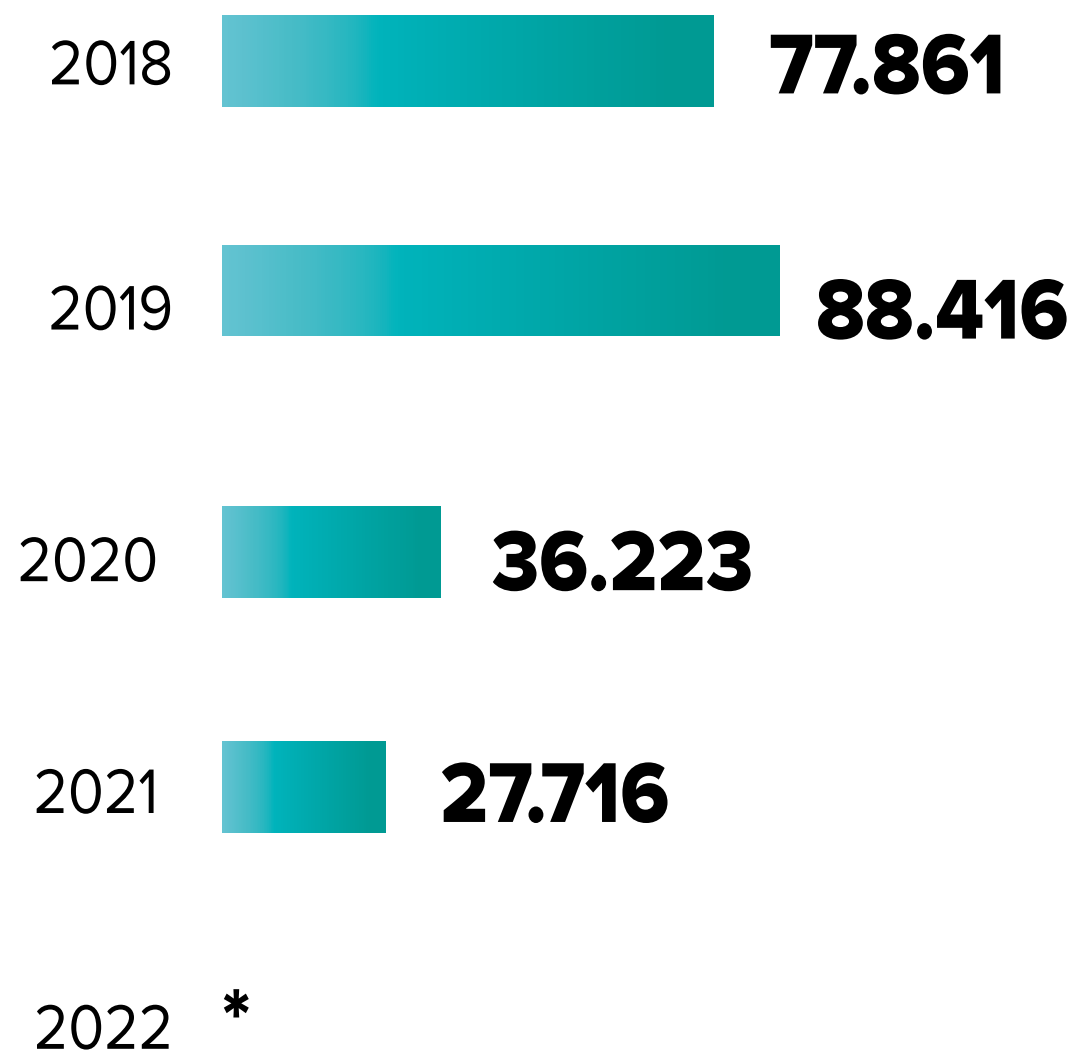


ECOMUSEU

FOZ DO IGUAÇU



Número de visitantes no atrativo, 2018-2022



*2022 o atrativo esteve fechado para reformas

Atrativo educativo que oferece uma visão da história e importância da Usina Hidrelétrica de Itaipu, com atividades e exposições interativas. Local ideal para quem deseja conhecer mais sobre história, ecologia e desenvolvimento sustentável.

Variação (%) ao longo dos anos

2018 e 2019	13,6%
2019 e 2020	-59,0%
2020 e 2021	-23,5%
2019 e 2021	-68,7%

Fonte: Itaipu Binacional - SIV (Sistema de Informação de Visitante).

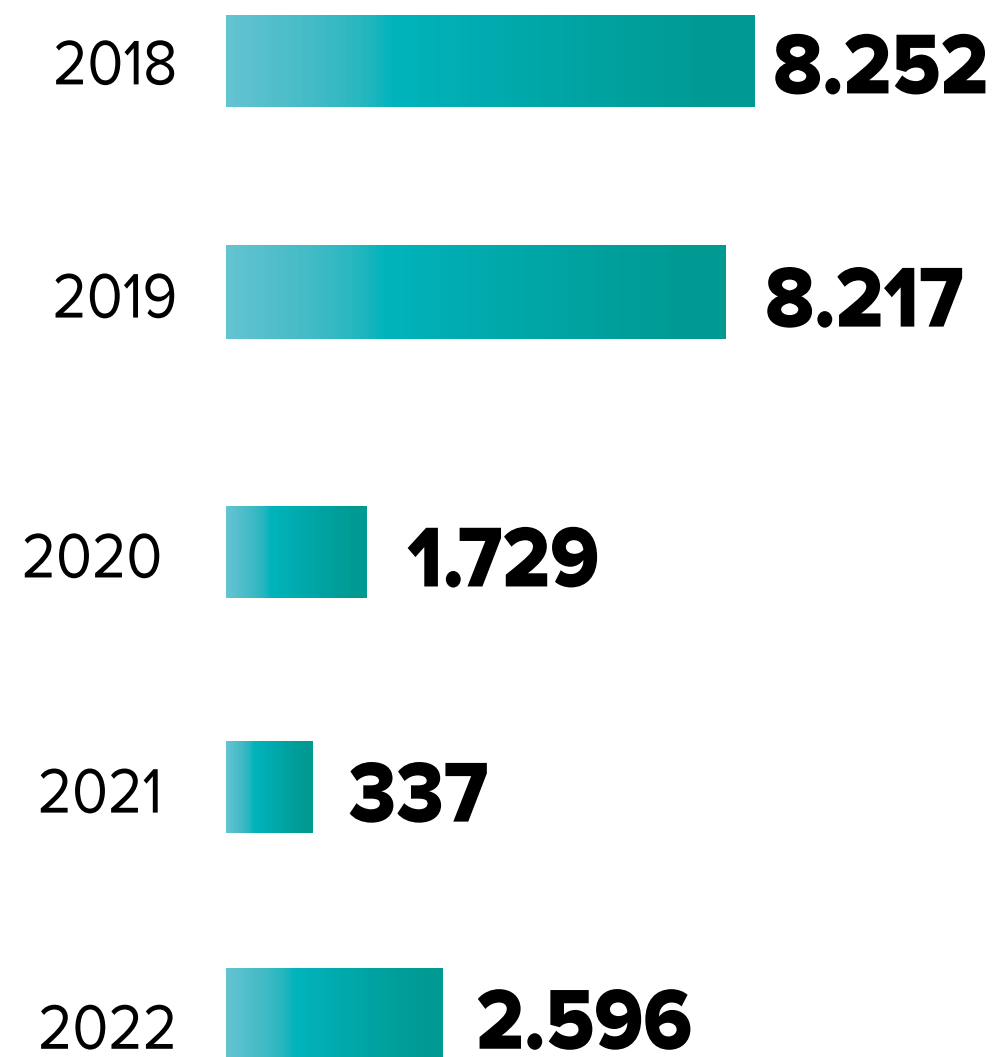


MUSEU REGIONAL DO IGUAÇU

FOZ DO IGUAÇU



Número de visitantes no atrativo, 2018-2022



O museu oferece uma visão histórica e cultural da região, através de exposições e itens relacionados à história, arte e arqueologia. Ideal para quem deseja aprender sobre cultura e história da região do Iguaçu.

Variação (%) ao longo dos anos

2018 e 2019	-0,4 %
2019 e 2020	-79,0%
2020 e 2021	-80,5%
2021 e 2022	670,3%

Fonte: COPEL.

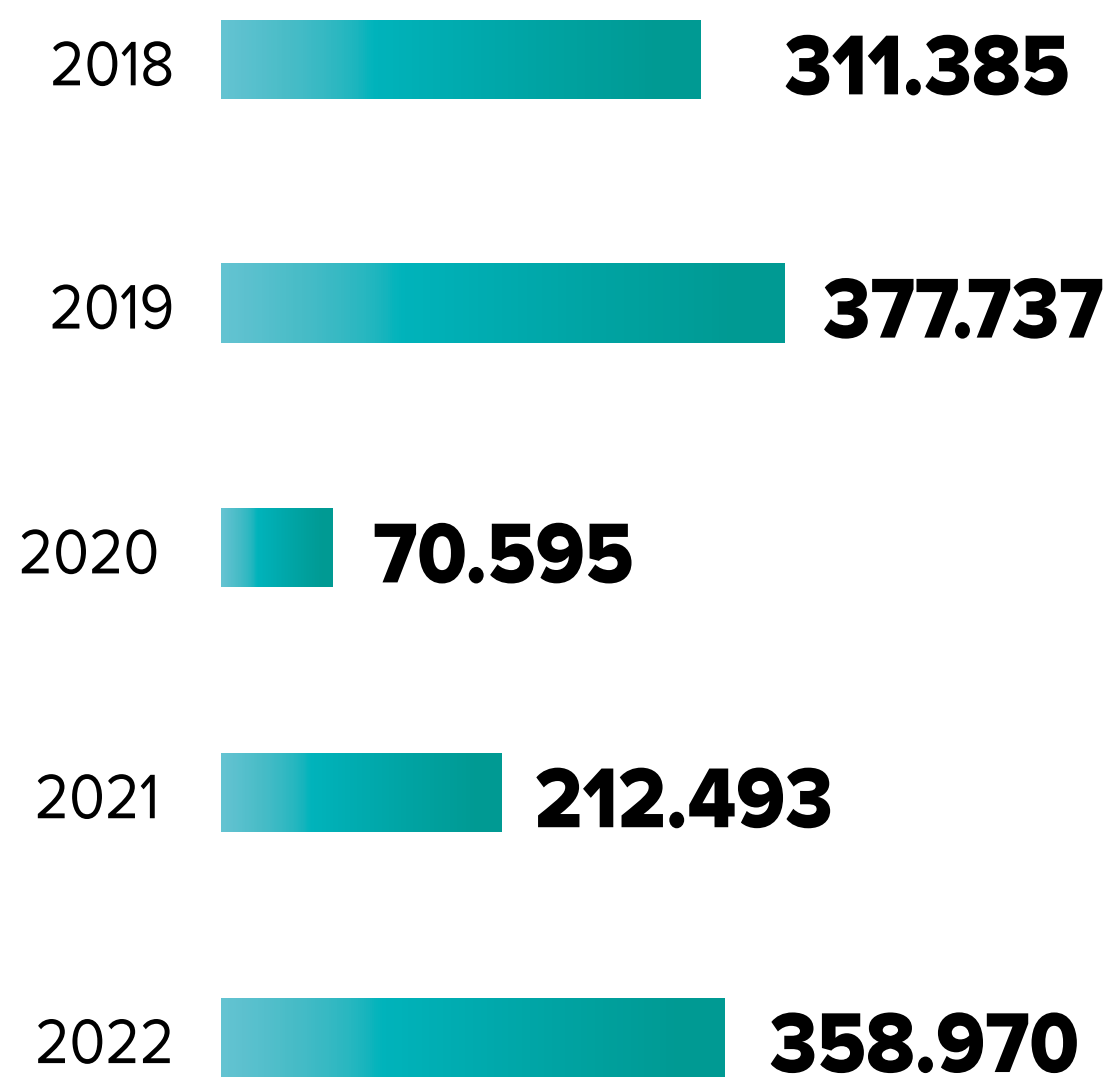


MUSEU OSCAR NIEMEYER

CURITIBA



Número de visitantes no atrativo, 2018-2022




Maiores Museu de Arte da América Latina, abriga referenciais importantes da produção artística nacional e internacional. Apresenta exposições temporárias e permanentes de arte contemporânea e moderna. Ideal para amantes de arte e arquitetura.

Varição (%) ao longo dos anos

2018 e 2019	21,3%
2019 e 2020	-81,3%
2020 e 2021	201,0%
2021 e 2022	68,9%

Fonte: Museu Oscar Niemeyer - Gestão Museológica.



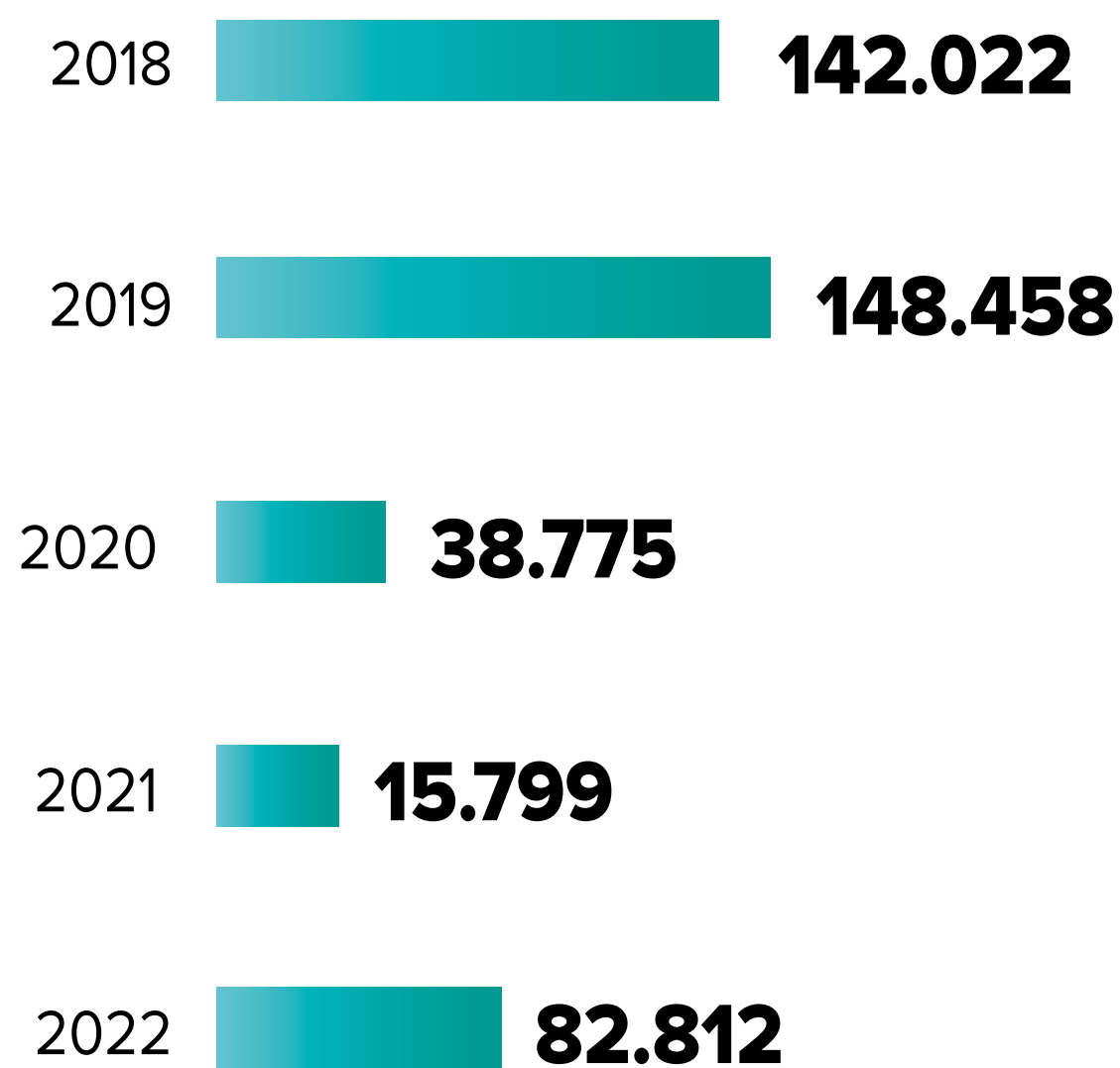


TORRE PANORÂMICA

CURITIBA



Número de visitantes no atrativo, 2018-2022



Torre de telefonia com mais de 100m de altura, ideal para tirar fotos panorâmicas e apreciar vistas deslumbrantes da cidade e sua paisagem. No local é possível conhecer o painel de Poty Lazzarotto, que retrata a história de Curitiba e do telefone.

Variação (%) ao longo dos anos

2018 e 2019	4,5%
2019 e 2020	-73,9%
2020 e 2021	-59,3%
2021 e 2022	424,2%

Fonte: Instituto Municipal de Curitiba.

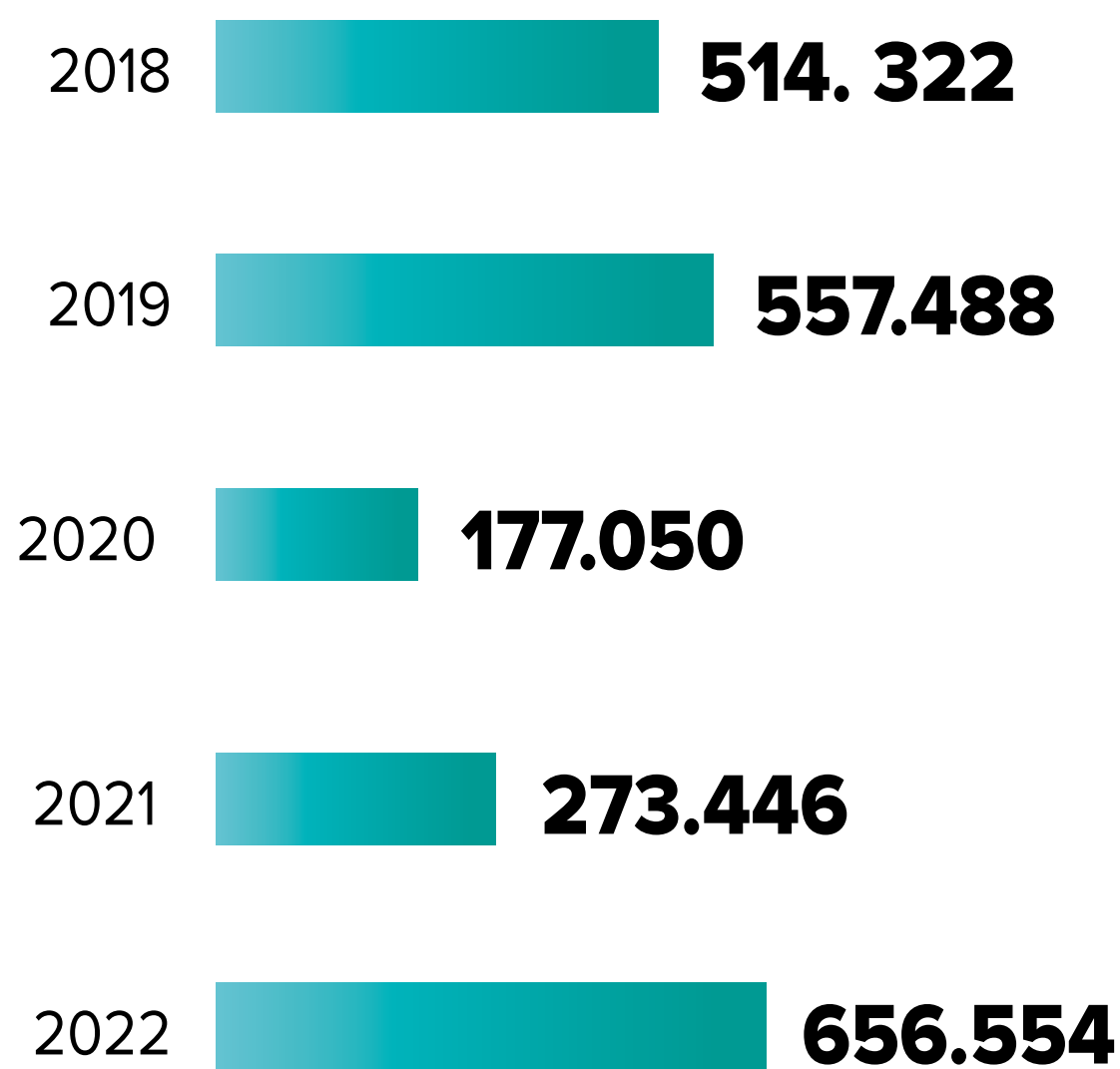


LINHA TURISMO

CURITIBA



Número de visitantes no atrativo, 2018-2022




É uma linha especial de transporte público destinada ao turismo de Curitiba. A linha oferece um roteiro com as principais atrações turísticas da cidade, além de guias bilíngues que apresentam informações e curiosidades sobre atrações.

Variação (%) ao longo dos anos

2018 e 2019	8,4%
2019 e 2020	-68,2%
2020 e 2021	54,4%
2021 e 2022	140,1%

Fonte: Instituto Municipal de Curitiba.

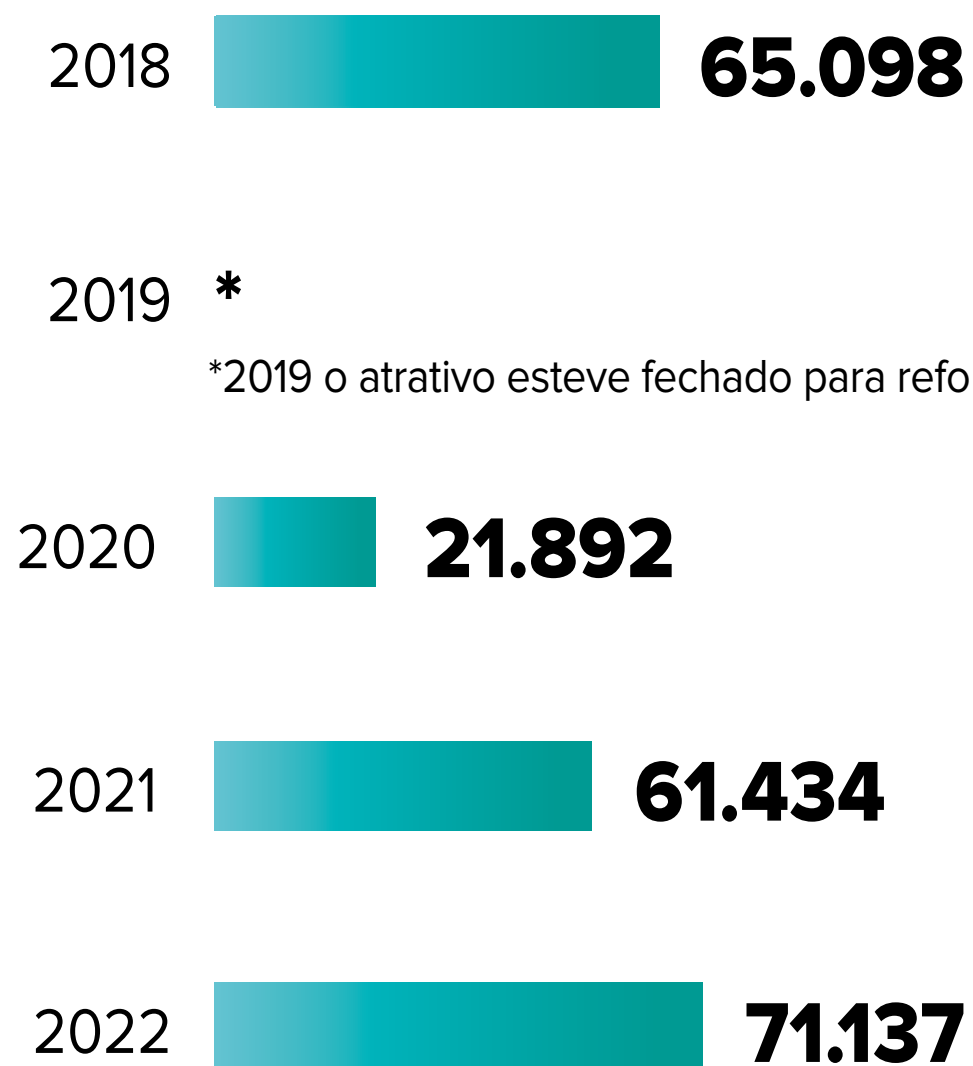


PARQUE ESTADUAL DE VILA VELHA

PONTA GROSSA



Número de visitantes no atrativo, 2018-2022



Tombado como Patrimônio Histórico do Estado do Paraná, o Parque oferece atividades de lazer, aventura e contemplação da natureza. É o único Parque do Brasil onde o visitante pode caminhar por trilhas de Arenito e se aventurar nas Furnas.

Variação (%) ao longo dos anos

2018 e 2020	-66,4%
2020 e 2021	180,6%
2020 e 2022	224,9%
2021 e 2022	15,8%

Fonte: Instituto Água e Terra.



Esta Unidade de Conservação integra o Projeto Parques Paraná, iniciativa do Governo do Paraná que fomenta o uso público e turismo em áreas protegidas, com foco no desenvolvimento socioeconômico e a prática do turismo sustentável.

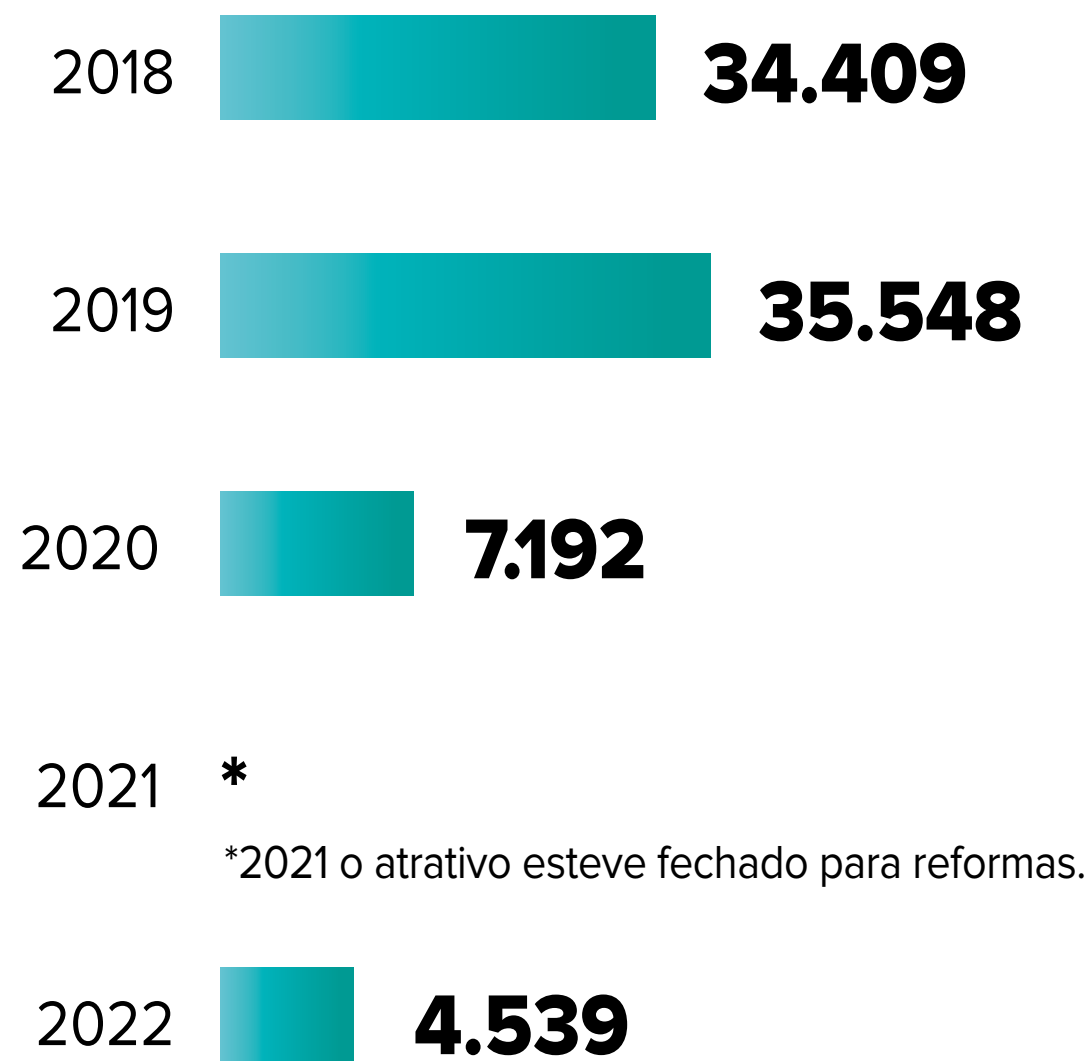


PARQUE MUNICIPAL ARTHUR THOMAS

LONDRINA



Número de visitantes no atrativo, 2018-2022



Remanescente florestal de 85,47 hectares de mata nativa, localizado na área urbana de Londrina, ideal para a prática de esportes; pesquisas científicas; lazer; e contemplação de fauna e flora.

Variação (%) ao longo dos anos

2018 e 2019	3,3%
2019 e 2020	-79,8%
2018 e 2022	-86,8%
2019 e 2022	-87,2%

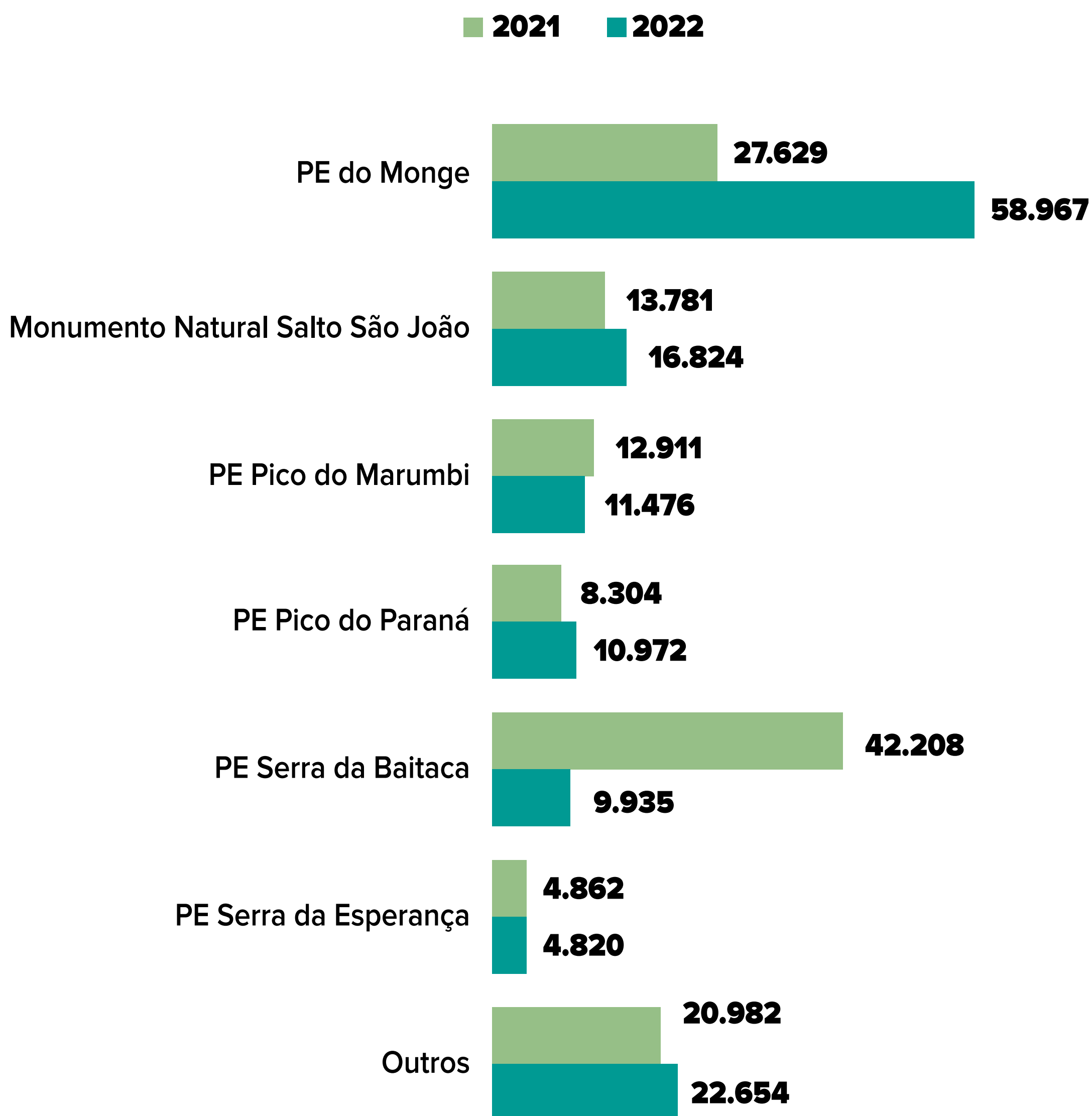
Fonte: Acessoria de Projetos Estratégicos - Londrina.



PARQUES ESTADUAIS

As informações e dados estatísticos a seguir fazem referência aos Parques Estaduais do Paraná.





Parque Estadual do Monge

Trata-se de uma unidade de conservação administrada pelo IAT. A principal atração do parque é a Gruta do Monge, além do mirante, fonte d'água e vegetação remanescente da mata atlântica. O parque possui relevância tanto ecológica quanto religiosa.

Monumento Natural Salto São João

Localizado em uma área natural protegida, trata-se de uma queda d'água de 84 metros de altura que segue pelo rio São João. Tem objetivo de garantir proteção integral ao remanescente de floresta de Araucárias, flora, fauna e recursos hídricos da região.

Parque Estadual Pico do Marumbi

Tem o Conjunto Marumbi como principal atrativo do parque, composto por 8 cumes, incluindo o Monte Olimpo, com 1.539m, além do Salto dos Macacos, formado por duas cachoeiras e piscina natural. Conta com trilhas e paredões de escalada em todas modalidades e graus de dificuldade.

Parque Estadual Pico Paraná

Abriga o ponto mais alto do sul do país (1.899.39m) e algumas das maiores formações rochosas do estado. Localizado na Serra do Mar, é um cenário rodeado por mata atlântica, ideal para a prática de montanhismo, trekking, escalada, contemplação e prática de atividades de aventura e ecoturismo.



Parque Estadual Serra da Baitaca

Região montanhosa com grande importância ecológica, abrigando diversas espécies endêmicas e ameaçadas de extinção. Tem o objetivo de conservar a fauna, flora, solo e águas interiores. Os principais atrativos do parque são: Caminho do Itupava; Morro do Anhangava e Morro Pão de Loth.

Parque Estadual Serra da Esperança

Localizado entre os municípios de Guarapuava e Prudentópolis, possui relevo bastante acidentado onde é possível encontrar morros, escarpas, canyons, saltos, cachoeiras, corredeiras e nascentes de rios que alimentam as Bacias do Ivaí e Iguaçu.

Outros:

PE do Guartelá; PE Rio da Onça; PE Campinhos;
PE Cerrado; PE Ibiporã; PE Mata S. Francisco;
PE Rio Guarani; PE São Camilo;
PE Vila Rica Esp. Santo.



PARANÁ



GOVERNO DO ESTADO
SECRETARIA DO TURISMO

