BOLETIM DE

# DADOS TURÍSTICOS

ABRIL 2023

# Visitantes dos Atrativos Turísticos

PARANÁ 2018 A 2022











PARANÁ

GOVERNO DO ESTADO

SECRETARIA DO TURISMO

# GOVERNO DO ESTADO DO PARANÁ

**Carlos Roberto Massa Ratinho Júnior**
Governador

## SECRETARIA DE ESTADO DO TURISMO

**Márcio Fernando Nunes**
Secretário Estadual

### DIRETORIA DE GESTÃO, SUSTENTABILIDADE E INTELIGÊNCIA TURÍSTICA

**Marcelo Antonio Martini**
Diretor

### COORDENADORIA DE INTELIGÊNCIA E ESTRATÉGIA TURÍSTICA

**Yure Lobo**
Coordenador

**Gilce Zelinda Battistuz**
Estatística

**Gustavo Branco Medici**
Residente Técnico

# INTRODUÇÃO

Este documento apresenta o número de visitantes nos principais atrativos turísticos do estado do Paraná. Vale salientar que alguns atrativos não se encontram neste documento, devido ao fato de não possuírem um controle do número de visitantes.

Em suma, os dados aqui abordados fazem referência aos anos de 2018 a 2022, permitindo estabelecer comparativos, tendências e variações ao longo dos anos.

Em 2020, devido a pandemia global da Covid-19, o setor turístico sofre um significativo impacto negativo no número de visitantes nos atrativos aqui citados.



# PARQUE NACIONAL DO IGUAÇU

FOZ DO IGUAÇU

# Número de visitantes no atrativo, 2018-2022

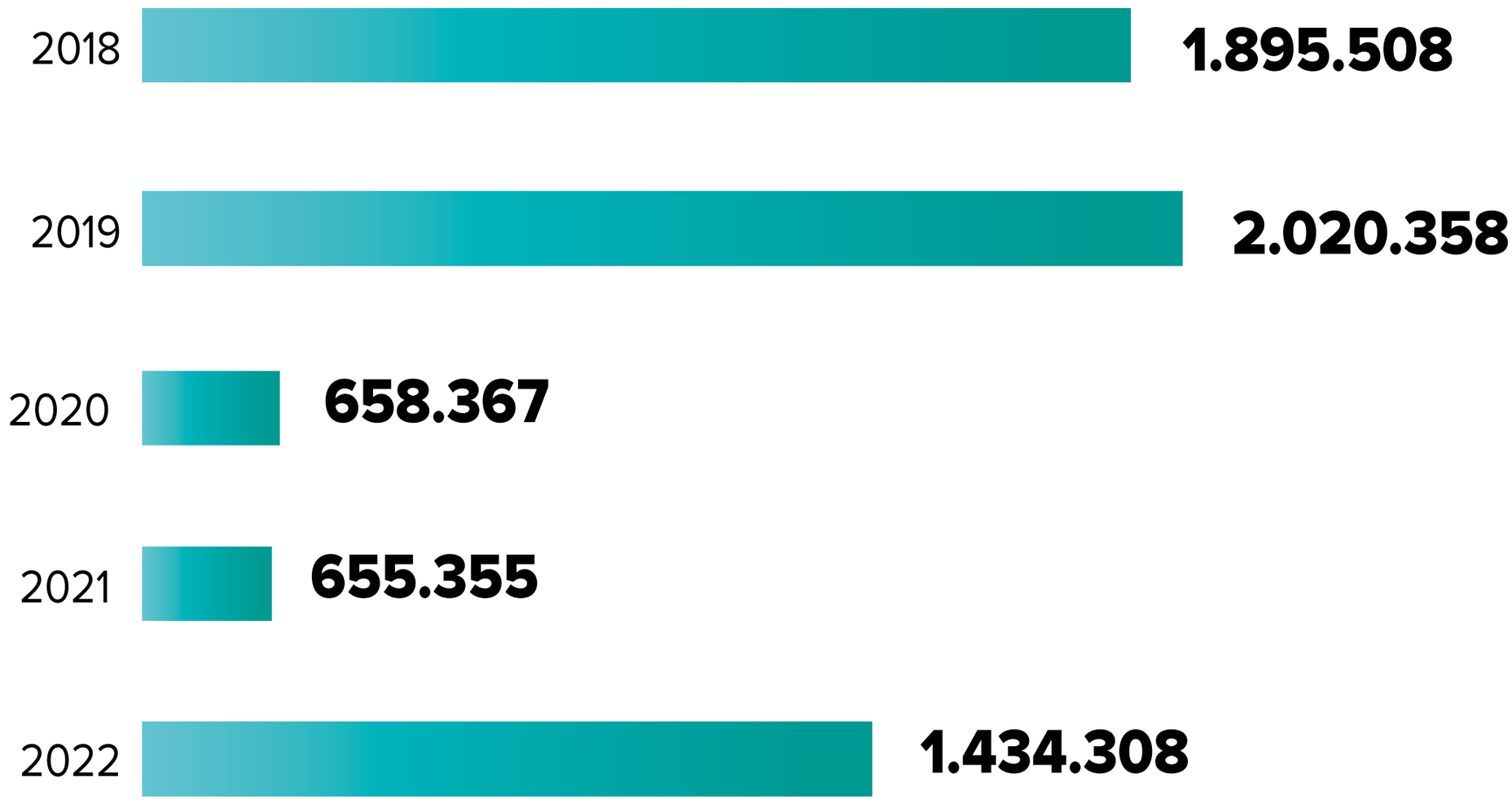


Principal atrativo turístico do estado e Patrimônio Mundial Natural pela UNESCO. Oferece uma das mais belas paisagens naturais do mundo, com suas quedas d'água imponentes e fauna diversificada.

**Variação (%) ao longo dos anos**

| | |
|---|---|
| 2018 e 2019 | **6,6%** |
| 2019 e 2020 | **-67,4%** |
| 2020 e 2021 | **-0,5%** |
| 2021 e 2022 | **118,9%** |

Fonte: Parque Nacional do Iguaçu - ICMBio (Instituto Chico Mendes de Conservação da Biodiversidade).

# ITAIPU BINACIONAL

FOZ DO IGUAÇU

# Número de visitantes no atrativo, 2018-2022

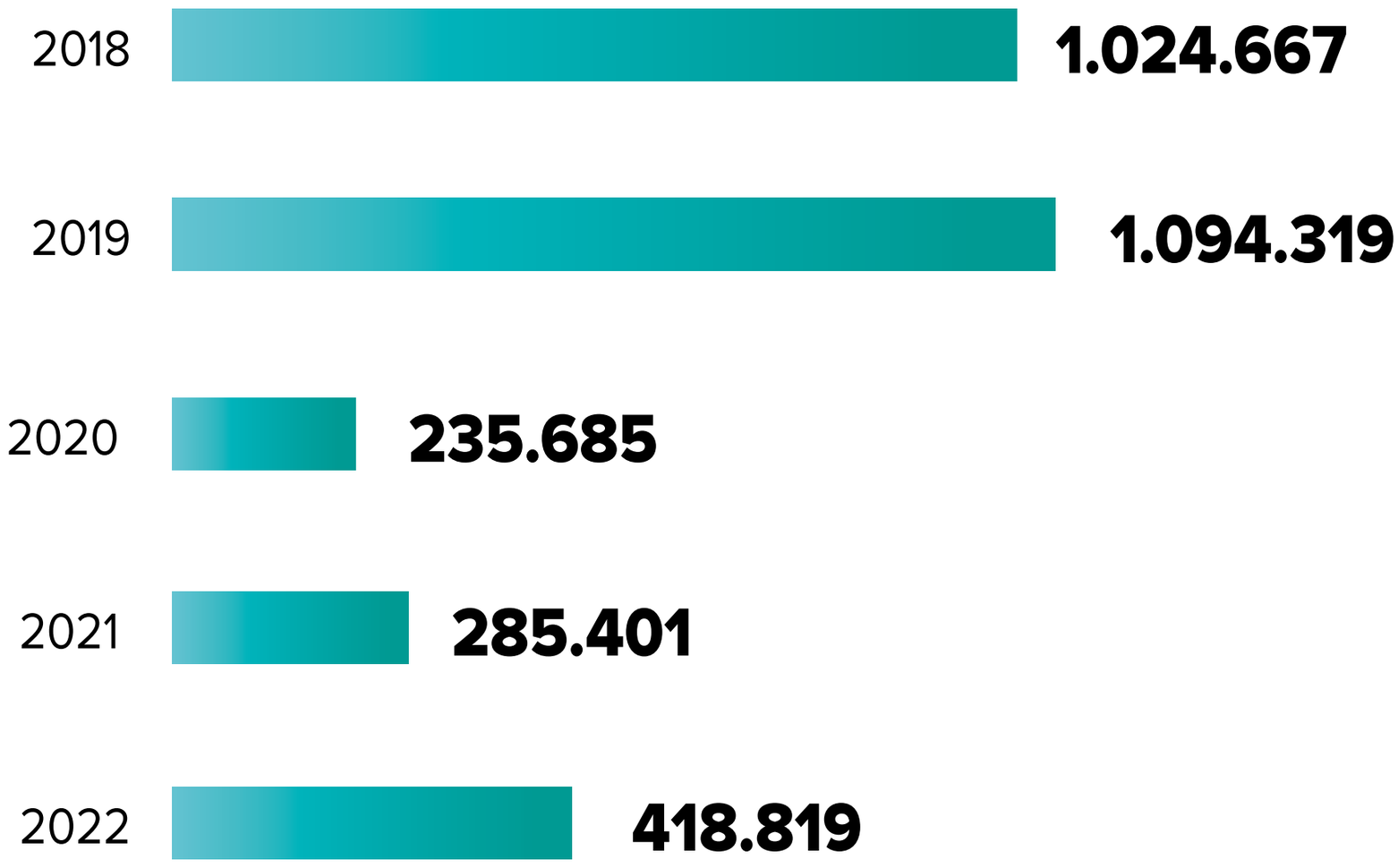


Uma das maiores usinas hidrelétricas do mundo, localizada na fronteira entre Brasil e Paraguai. Oferece visitas guiadas e atividades educativas, além de ser cenário de belas paisagens. É um destino imperdível para quem deseja conhecer mais sobre energia e tecnologia.

**Variação (%) ao longo dos anos**

| | |
|---|---|
| 2018 e 2019 | **6,8%** |
| 2019 e 2020 | **-78,5%** |
| 2020 e 2021 | **-21,1%** |
| 2021 e 2022 | **46,7%** |

Fonte: Itaipu Binacional - SIV (Sistema de Informação de Visitante).

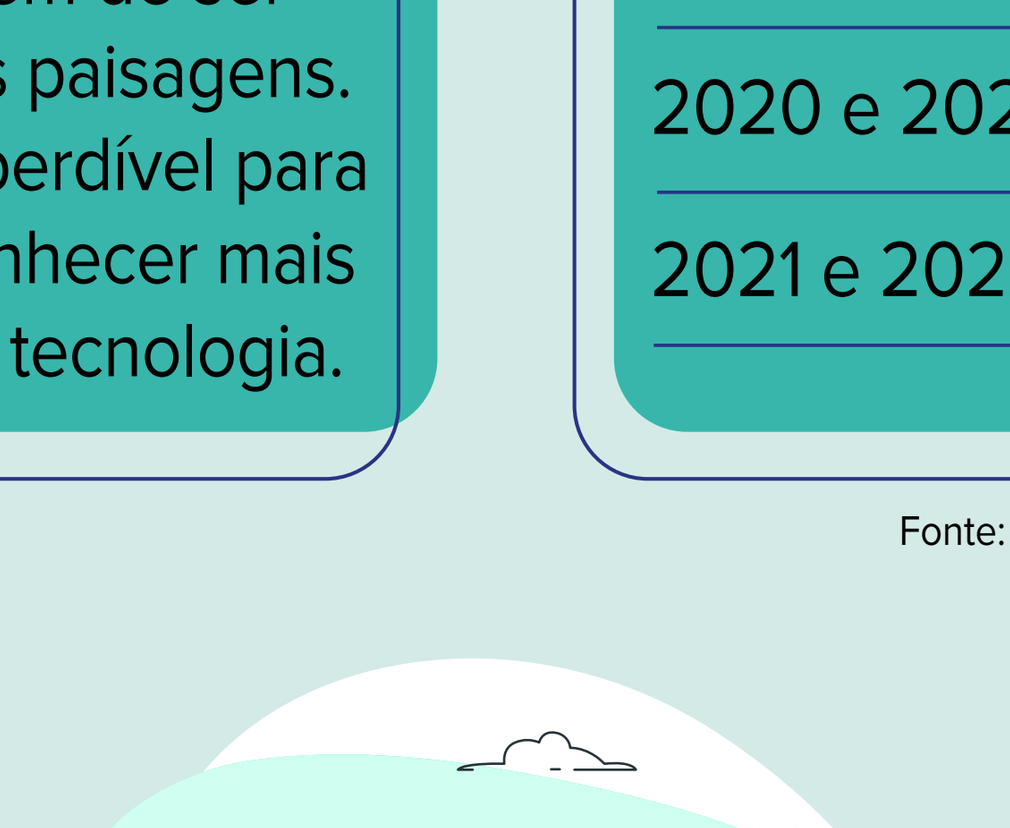

# PARQUE DAS AVES

FOZ DO IGUAÇU

# Número de visitantes no atrativo, 2018-2022

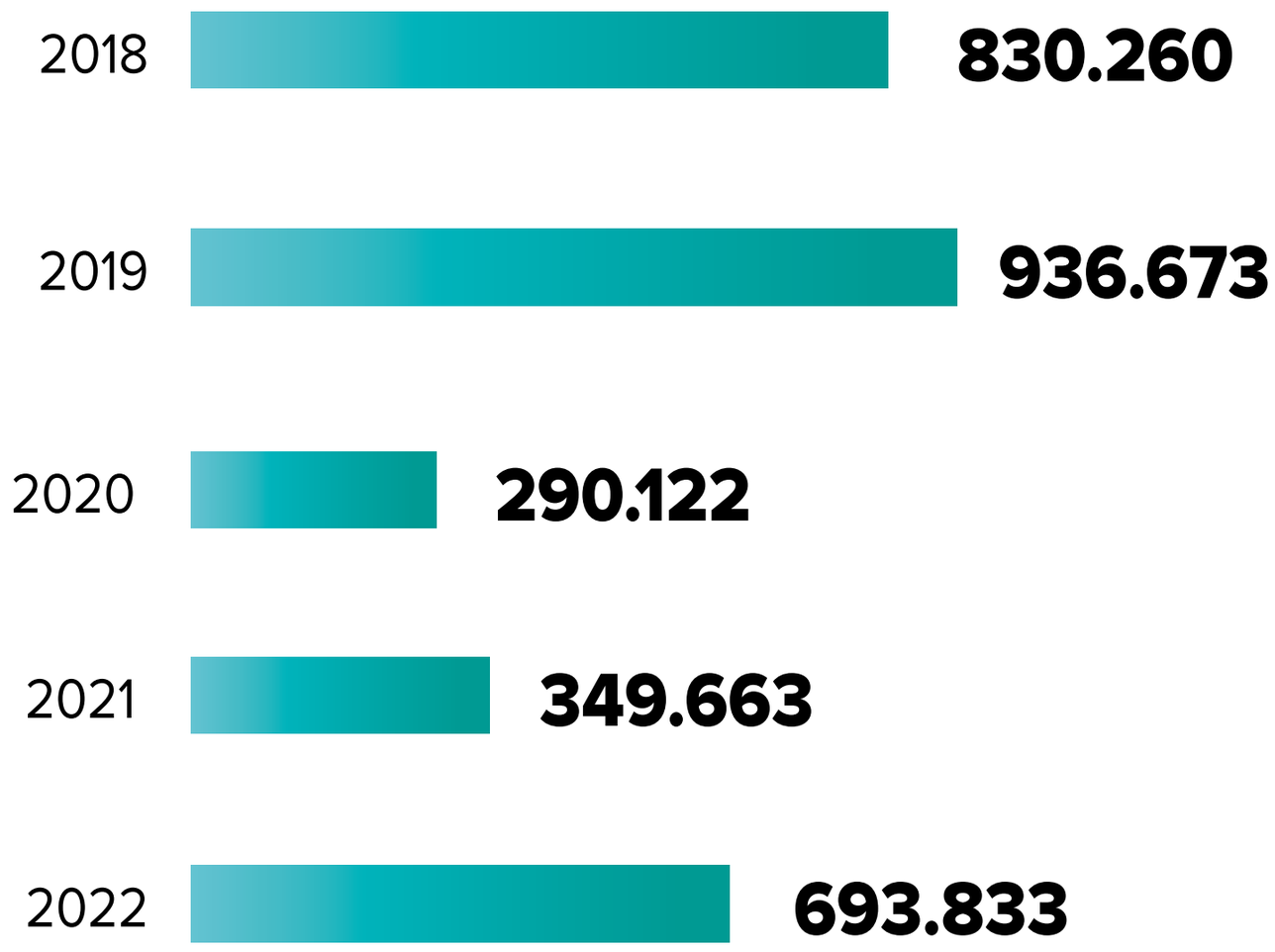


Popular destino turístico para amantes da natureza, oferecendo variedade de espécies de aves, trilhas ecológicas, exposições e atividades educativas. Lugar incrível para aprender sobre aves da região e desfrutar da paisagem natural.

**Variação (%) ao longo dos anos**

| | |
|---|---|
| 2018 e 2019 | **12,8%** |
| 2019 e 2020 | **-69,0%** |
| 2020 e 2021 | **20,5%** |
| 2021 e 2022 | **98,4%** |

Fonte: Parque das Aves.

# MARCO DAS TRÊS FRONTEIRAS

FOZ DO IGUAÇU

# Número de visitantes no atrativo, 2018-2022

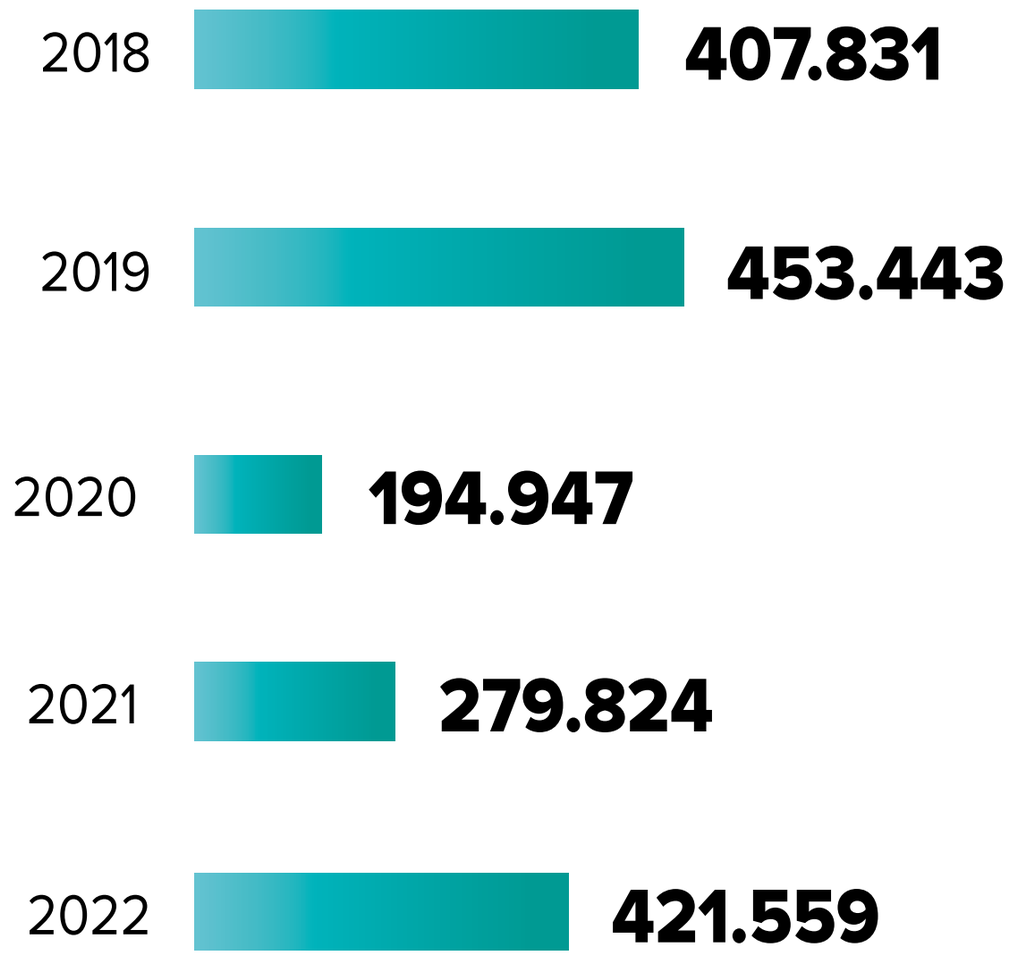


Localizado na fronteira entre Argentina, Brasil e Paraguai, onde se encontram os rios Paraná e Iguaçu. Oferece uma vista panorâmica deslumbrante da região. O local faz alusão a importância histórica, geográfica, natural e cultural da região.

**Variação (%) ao longo dos anos**

| | |
|---|---|
| 2018 e 2019 | **11,2%** |
| 2019 e 2020 | **-57,0%** |
| 2020 e 2021 | **43,5%** |
| 2021 e 2022 | **50,7%** |

Fonte: Marco das Três Fronteiras.



# ECOMUSEU

FOZ DO IGUAÇU

# Número de visitantes no atrativo, 2018-2022

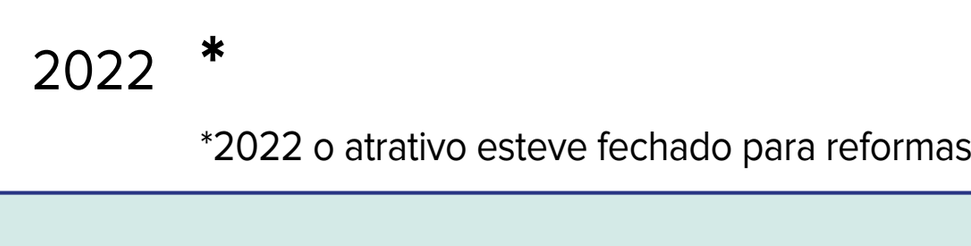


*2022 o atrativo esteve fechado para reformas

Atrativo educativo que oferece uma visão da história e importância da Usina Hidrelétrica de Itaipu, com atividades e exposições interativas. Local ideal para quem deseja conhecer mais sobre história, ecologia e desenvolvimento sustentável.

**Variação (%) ao longo dos anos**

| | |
|---|---|
| 2018 e 2019 | **13,6%** |
| 2019 e 2020 | **-59,0%** |
| 2020 e 2021 | **-23,5%** |
| 2019 e 2021 | **-68,7%** |

Fonte: Itaipu Binacional - SIV (Sistema de Informação de Visitante).



# MUSEU REGIONAL DO IGUAÇU

RESERVA DO IGUAÇU

# Número de visitantes no atrativo, 2018-2022

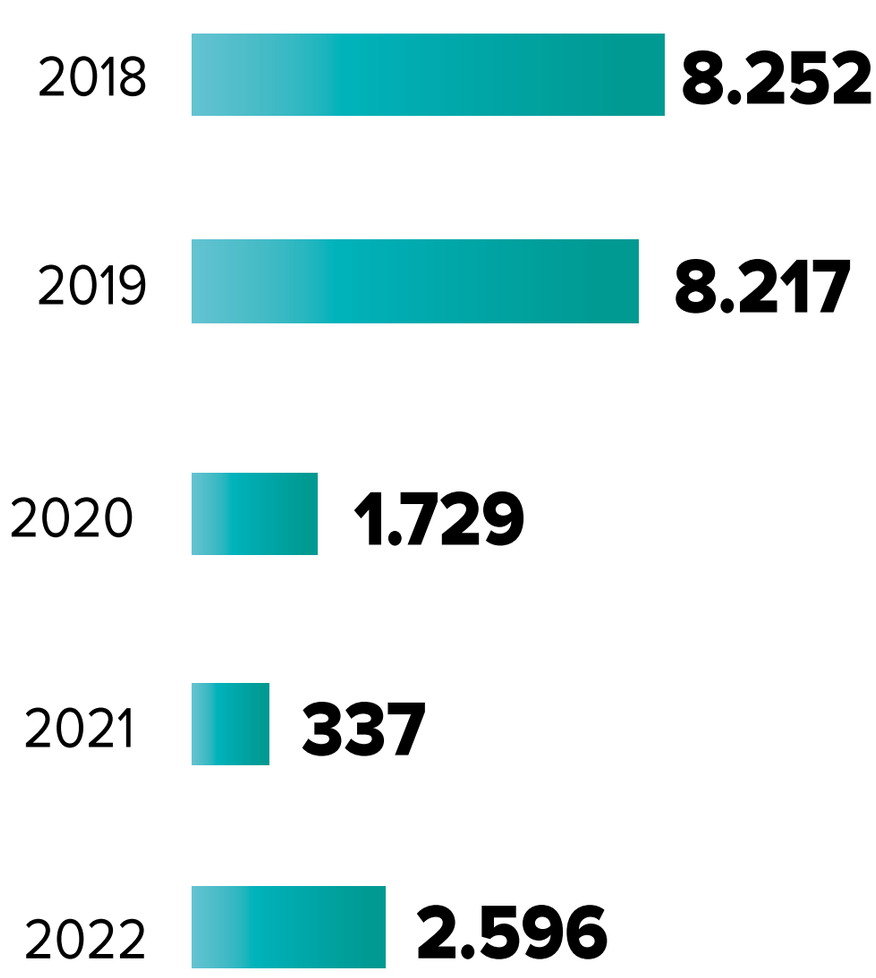


O museu oferece uma visão histórica e cultural da região, através de exposições e itens relacionados à história, arte e arqueologia. Ideal para quem deseja aprender sobre cultura e história da região do Iguaçu.

**Variação (%) ao longo dos anos**

| | |
|---|---|
| 2018 e 2019 | **-0,4 %** |
| 2019 e 2020 | **-79,0%** |
| 2020 e 2021 | **-80,5%** |
| 2021 e 2022 | **670,3%** |

Fonte: COPEL.



# MUSEU OSCAR NIEMEYER

CURITIBA

# Número de visitantes no atrativo, 2018-2022

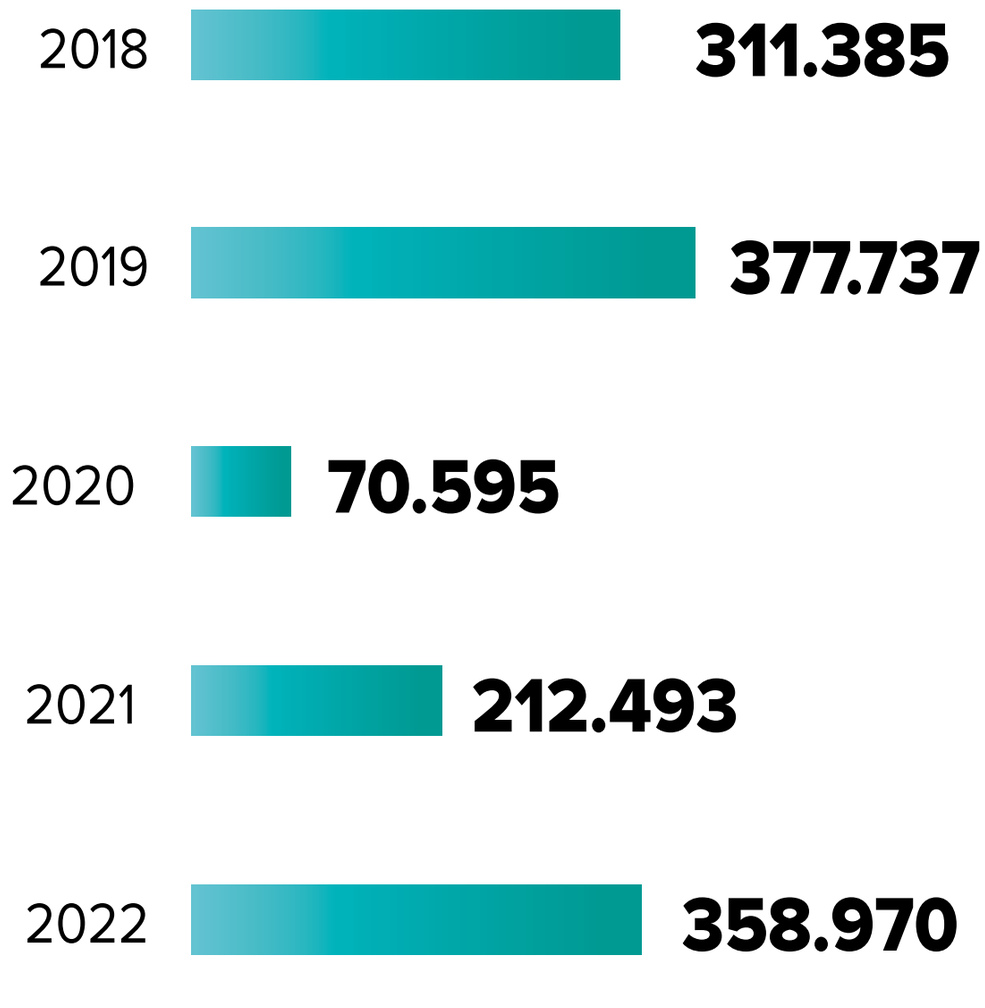


Maior Museu de Arte da América Latina, abriga referenciais importantes da produção artística nacional e internacional. Apresenta exposições temporárias e permanentes de arte contemporânea e moderna. Ideal para amantes de arte e arquitetura.

**Variação (%) ao longo dos anos**

| | |
|---|---|
| 2018 e 2019 | **21,3%** |
| 2019 e 2020 | **-81,3%** |
| 2020 e 2021 | **201,0%** |
| 2021 e 2022 | **68,9%** |

Fonte: Museu Oscar Niemeyer - Gestão Museológica.

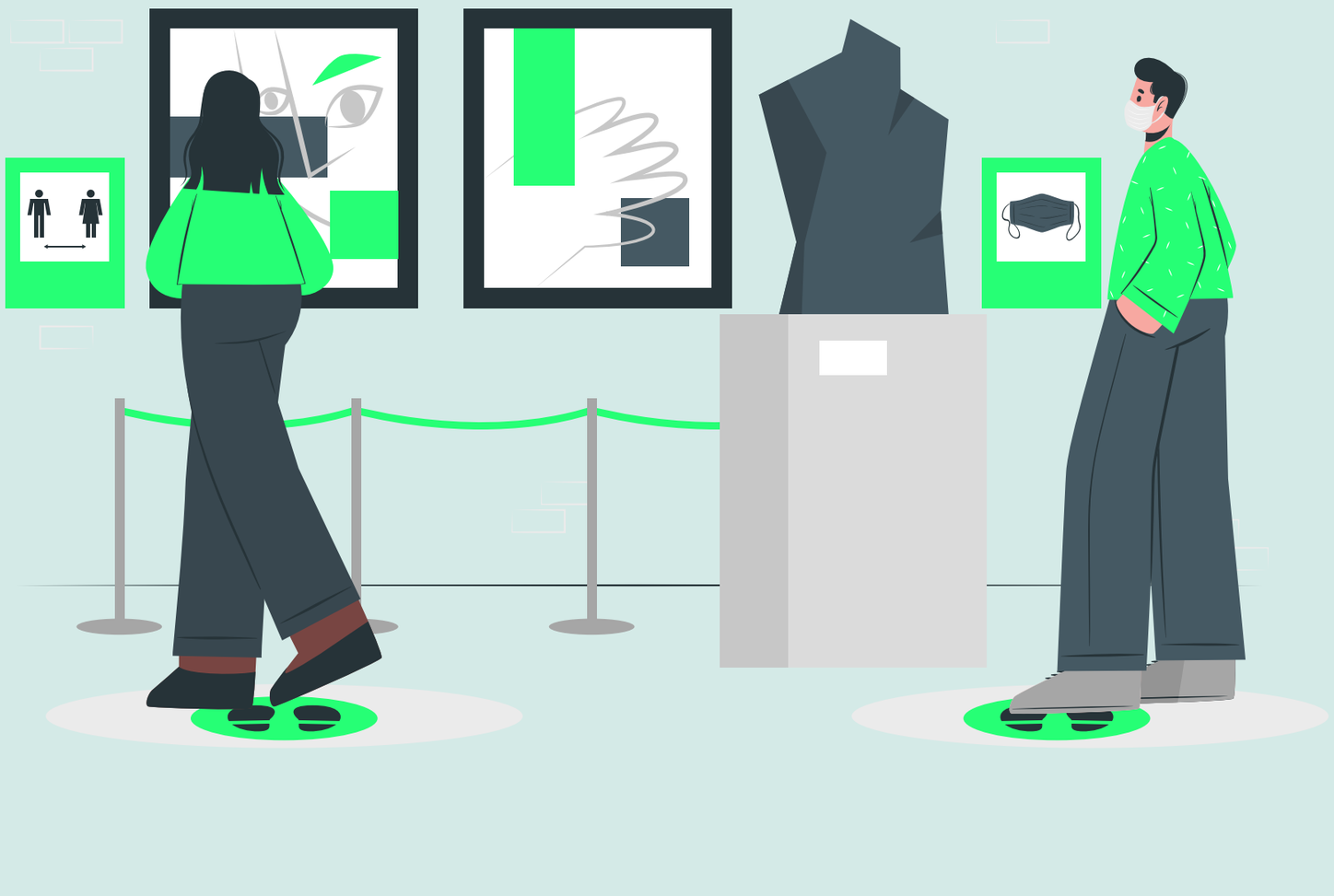

# TORRE PANORÂMICA

CURITIBA

# Número de visitantes no atrativo, 2018-2022

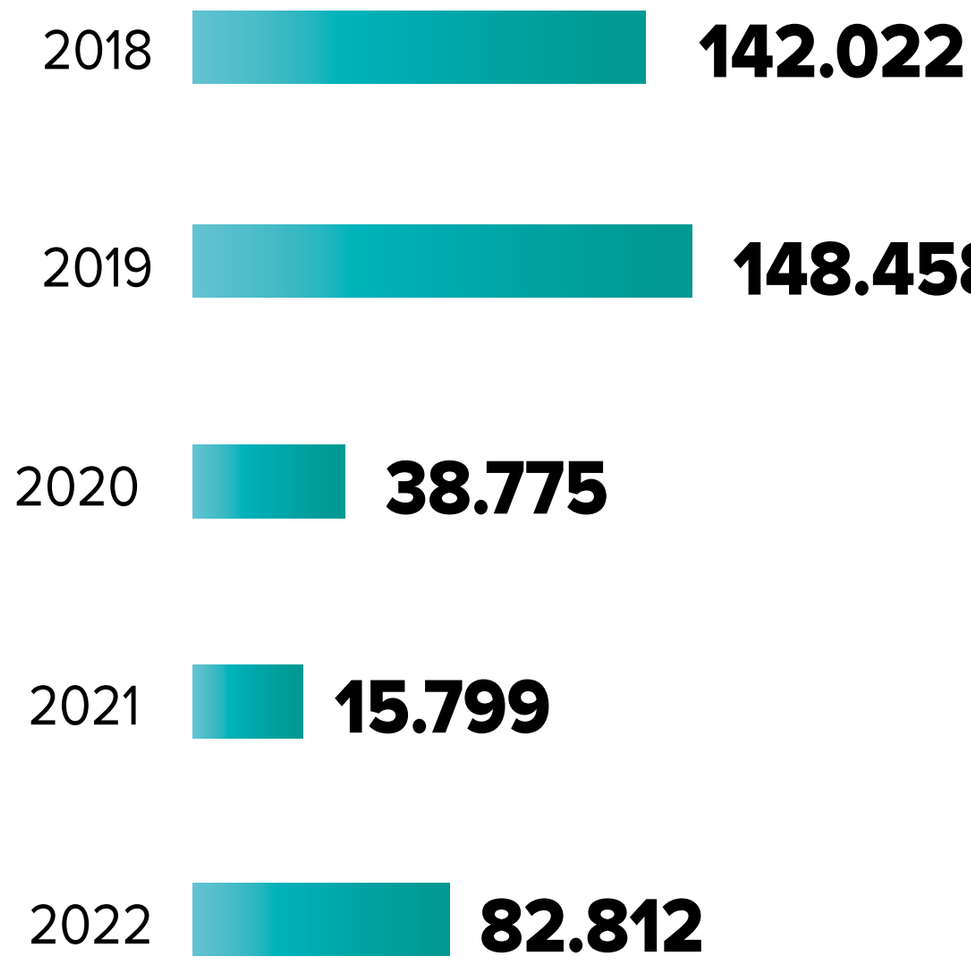


Torre de telefonia com mais de 100m de altura, ideal para tirar fotos panorâmicas e apreciar vistas deslumbrantes da cidade e sua paisagem. No local é possível conhecer o painel de Poty Lazzarotto, que retrata a história de Curitiba e do telefone.

**Variação (%) ao longo dos anos**

| | |
|---|---|
| 2018 e 2019 | **4,5%** |
| 2019 e 2020 | **-73,9%** |
| 2020 e 2021 | **-59,3%** |
| 2021 e 2022 | **424,2%** |

Fonte: Instituto Municipal de Curitiba.

# LINHA TURISMO

CURITIBA

# Número de visitantes no atrativo, 2018-2022

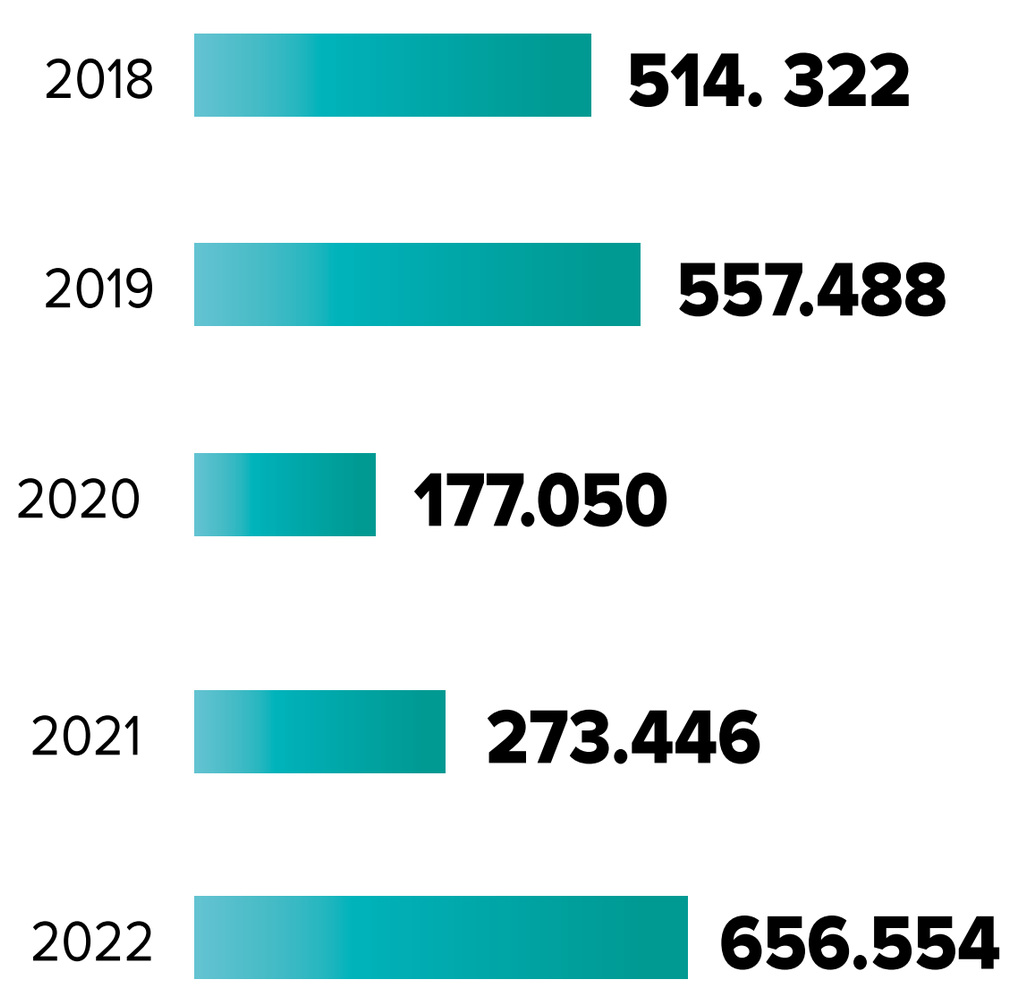


É uma linha especial de transporte público destinada ao turismo de Curitiba. A linha oferece um roteiro com as principais atrações turísticas da cidade, além de guias bilíngues que apresentam informações e curiosidades sobre atrações.

**Variação (%) ao longo dos anos**

| | |
|---|---|
| 2018 e 2019 | **8,4%** |
| 2019 e 2020 | **-68,2%** |
| 2020 e 2021 | **54,4%** |
| 2021 e 2022 | **140,1%** |

Fonte: Instituto Municipal de Curitiba.



# PARQUE ESTADUAL DE VILA VELHA

PONTA GROSSA

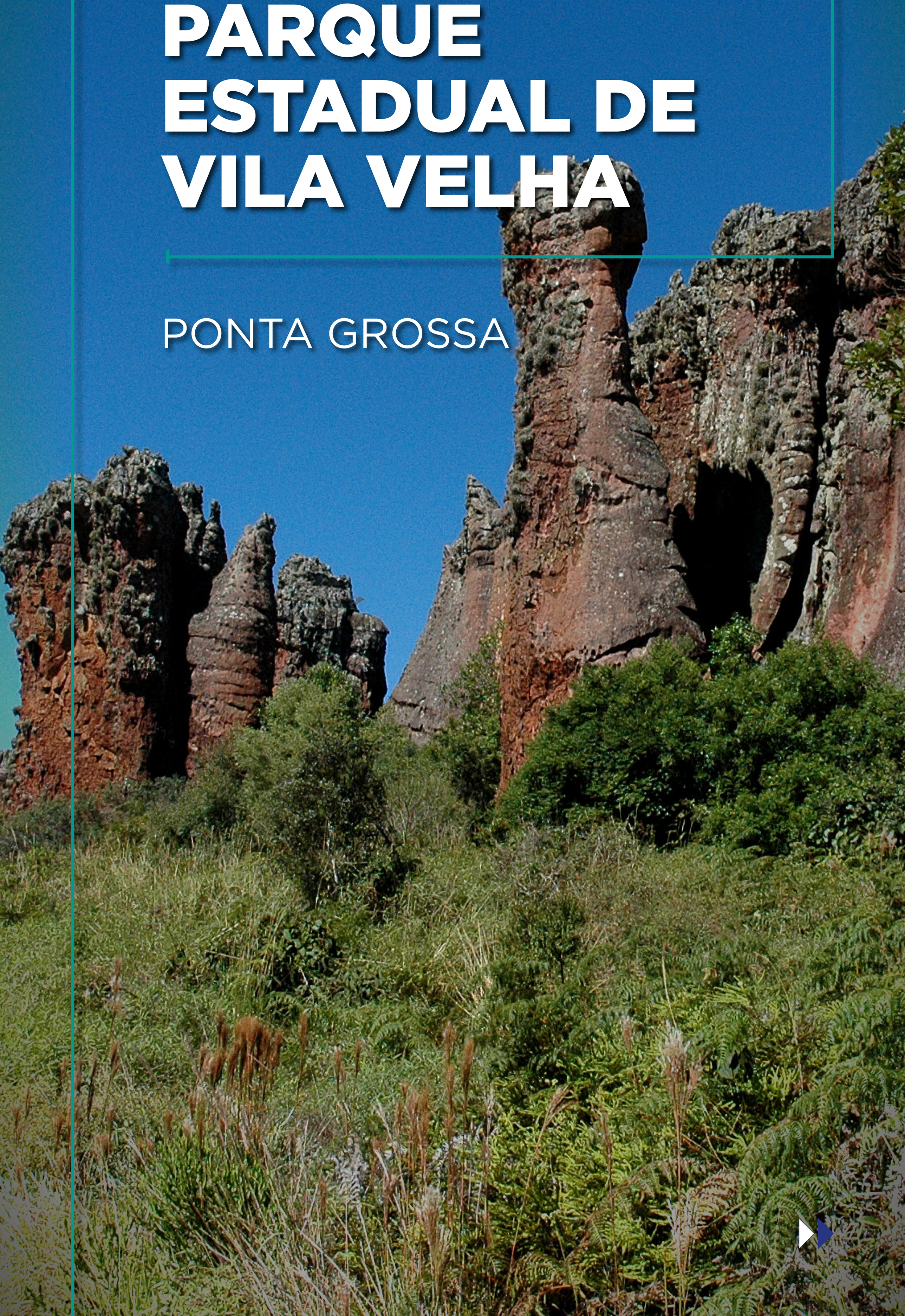

# Número de visitantes no atrativo, 2018-2022

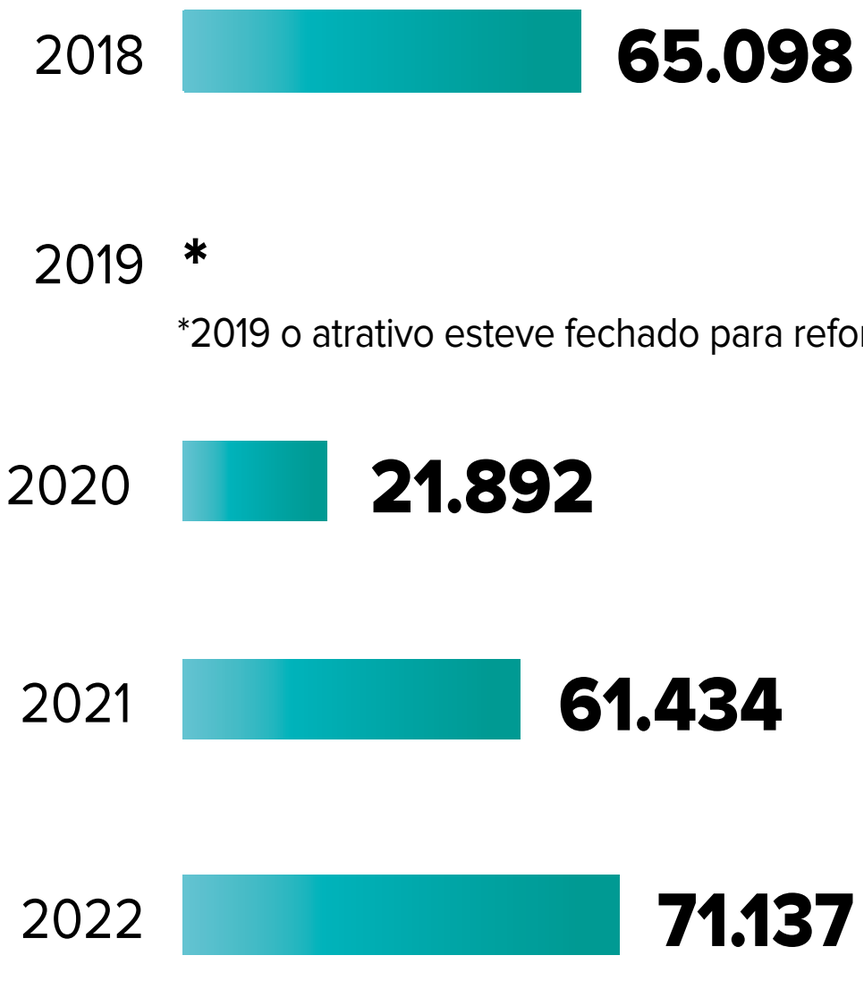


Tombado como Patrimônio Histórico do Estado do Paraná, o Parque oferece atividades de lazer, aventura e contemplação da natureza. É o único Parque do Brasil onde o visitante pode caminhar por trilhas de Arenito e se aventurar nas Furnas.

**Variação (%) ao longo dos anos**

| | |
|---|---|
| 2018 e 2020 | **-66,4%** |
| 2020 e 2021 | **180,6%** |
| 2020 e 2022 | **224,9%** |
| 2021 e 2022 | **15,8%** |

Fonte: Instituto Água e Terra.



Esta Unidade de Conservação integra o Projeto Parques Paraná, iniciativa do Governo do Paraná que fomenta o uso público e turismo em áreas protegidas, com foco no desenvolvimento socioeconômico e a prática do turismo sustentável.

# PARQUE MUNICIPAL ARTHUR THOMAS

LONDRINA

# Número de visitantes no atrativo, 2018-2022

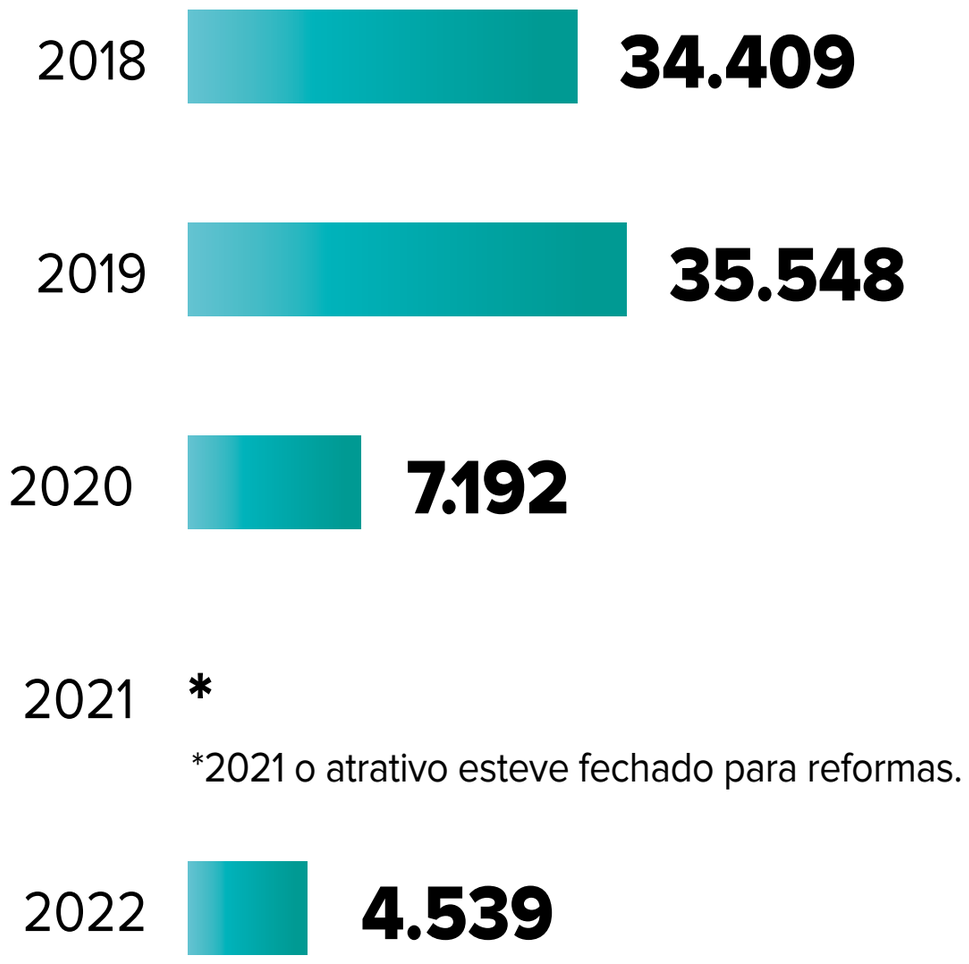


Remanescente florestal de 85,47 hectares de mata nativa, localizado na área urbana de Londrina, ideal para a prática de esportes; pesquisas científicas; lazer; e contemplação de fauna e flora.

**Variação (%) ao longo dos anos**

| | |
|---|---|
| 2018 e 2019 | **3,3%** |
| 2019 e 2020 | **-79,8%** |
| 2018 e 2022 | **-86,8%** |
| 2019 e 2022 | **-87,2%** |

Fonte: Acessoria de Projetos Estratégicos - Londrina.



# PARQUES ESTADUAIS

As informações e dados estatísticos a seguir fazem referência aos Parques Estaduais do Paraná.

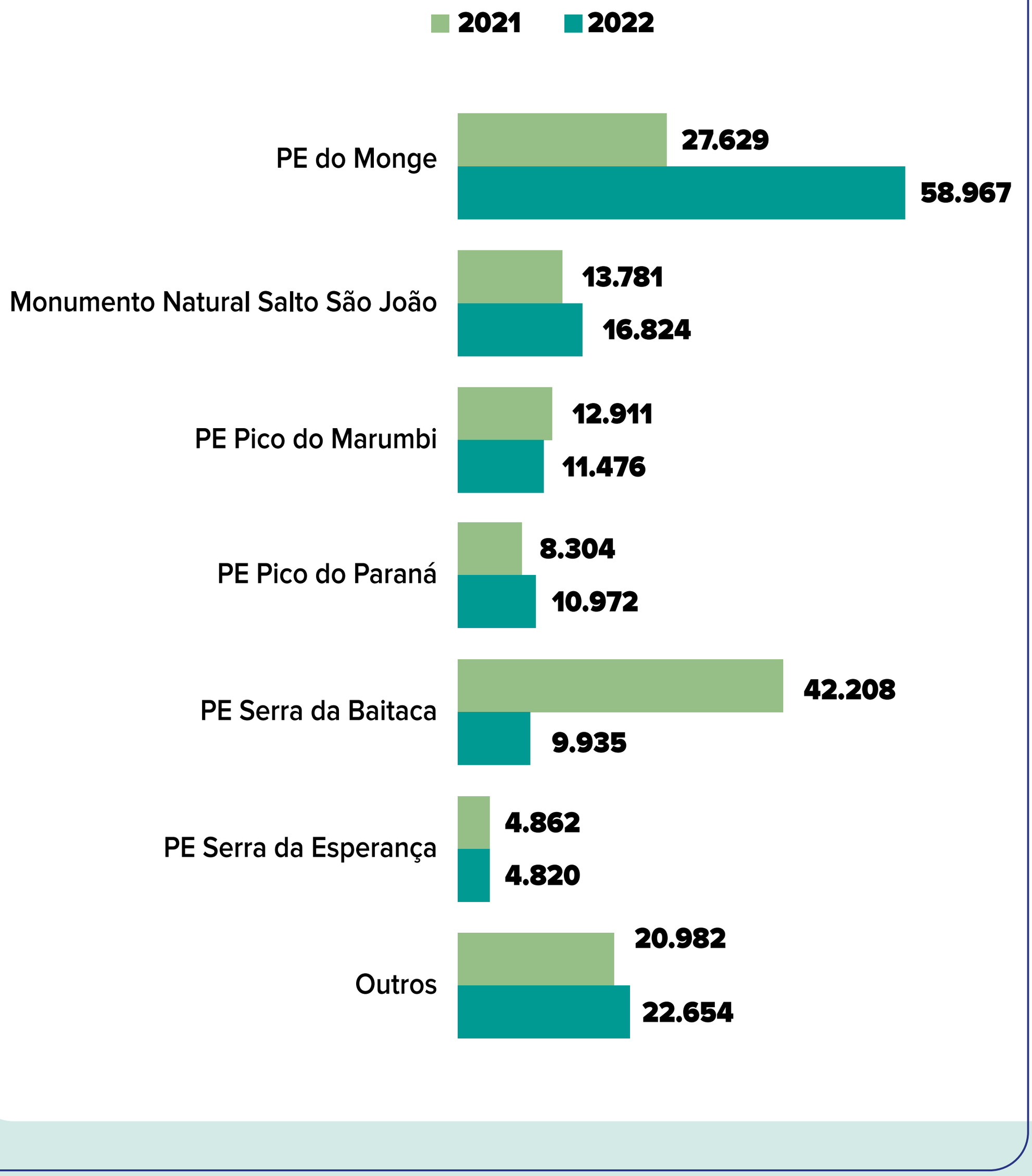
2021
2022
PE do Monge
27.629
58.967
Monumento Natural Salto São João
13.781
16.824
PE Pico do Marumbi
12.911
11.476
PE Pico do Paraná
8.304
10.972
PE Serra da Baitaca
42.208
9.935
PE Serra da Esperança
4.862
4.820
Outros
20.982
22.654

## Parque Estadual do Monge

Trata-se de uma unidade de conservação administrada pelo IAT. A principal atração do parque é a Gruta do Monge, além do mirante, fonte d'água e vegetação remanescente da mata atlântica. O parque possui relevância tanto ecológica quanto religiosa.

## Monumento Natural Salto São João

Localizado em uma área natural protegida, trata-se de uma queda d'água de 84 metros de altura que segue pelo rio São João. Tem objetivo de garantir proteção integral ao remanescente de floresta de Araucárias, flora, fauna e recursos hídricos da região.

## Parque Estadual Pico do Marumbi

Tem o Conjunto Marumbi como principal atrativo do parque, composto por 8 cumes, incluindo o Monte Olimpo, com 1.539m, além do Salto dos Macacos, formado por duas cachoeiras e piscina natural. Conta com trilhas e paredões de escalada em todas modalidades e graus de dificuldade.

## Parque Estadual Pico Paraná

Abriga o ponto mais alto do sul do país (1.899.39m) e algumas das maiores formações rochosas do estado. Localizado na Serra do Mar, é um cenário rodeado por mata atlântica, ideal para a prática de montanhismo, trekking, escalada, contemplação e prática de atividades de aventura e ecoturismo.

## Parque Estadual Serra da Baitaca

Região montanhosa com grande importância ecológica, abrigando diversas espécies endêmicas e ameaçadas de extinção. Tem o objetivo de conservar a fauna, flora, solo e águas interiores. Os principais atrativos do parque são: Caminho do Itupava; Morro do Anhangava e Morro Pão de Loth.

## Parque Estadual Serra da Esperança

Localizado entre os municípios de Guarapuava e Prudentópolis, possui relevo bastante acidentado onde é possível encontrar morros, escarpas, canyons, saltos, cachoeiras, corredeiras e nascentes de rios que alimentam as Bacias do Ivaí e Iguaçu.

## Outros:

PE do Guartelá; PE Rio da Onça; PE Campinhos;

PE Cerrado; PE Ibiporã;  PE Mata S. Francisco;

PE Rio Guarani; PE São Camilo;

PE Vila Rica Esp. Santo.

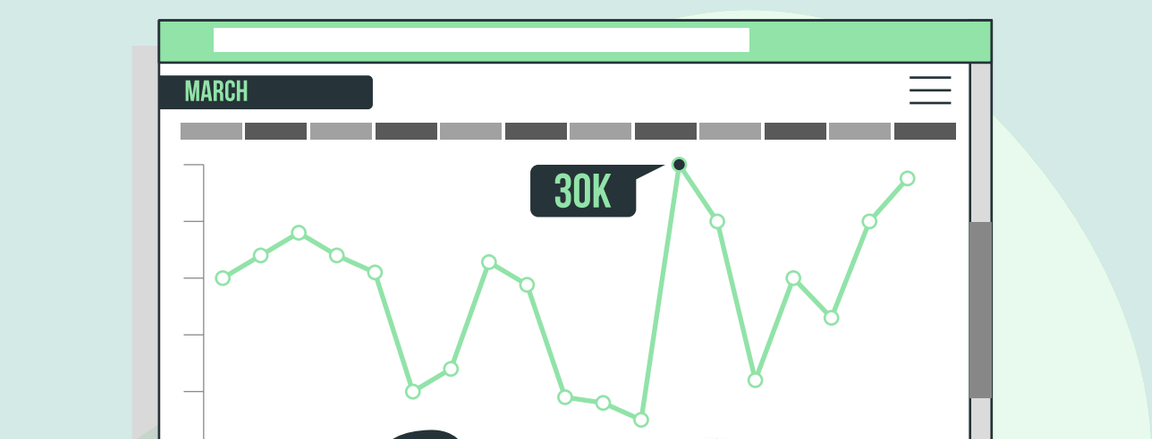

PARANÁ

GOVERNO DO ESTADO

SECRETARIA DO TURISMO










